INFRASTRUCTURE ITALIA LAND 2 Srl
Via del Bosco Rinnovato, 6
20057 Assago (Milano)

Valutazione di Impatto Ambientale ai sensi del Titolo III del d.lgs. 152/2006
Pacchetto Architettonico MIL08A

Data Center CAMPUS di Siziano
Siziano (PV)

Documento: 4553_ES_V_EP_06 - Pacchetto Architettonico MIL08A
17/11/2025

Il Tecnico
Arch. Marco Amosso

Firmato digitalmente da:
Marco Amosso
Data: 20/11/2025 11:12:40

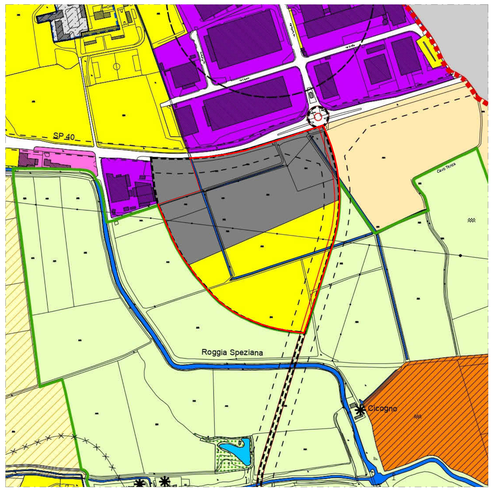

Comune di Siziano - Estratto P.G.T. - PdR - Tav.23 Disciplina delle Aree

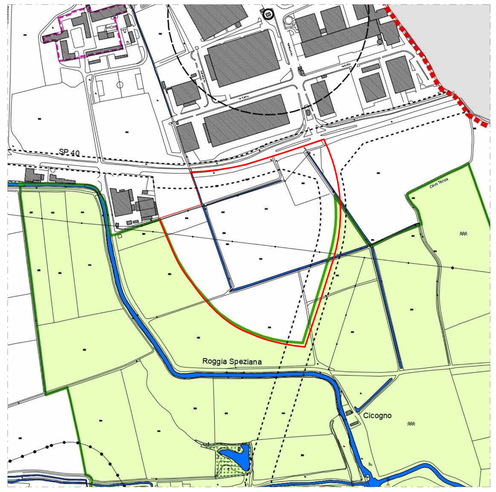

Comune di Siziano - Estratto P.G.T. - DdP - Tav.3 Mappa dei Vincoli

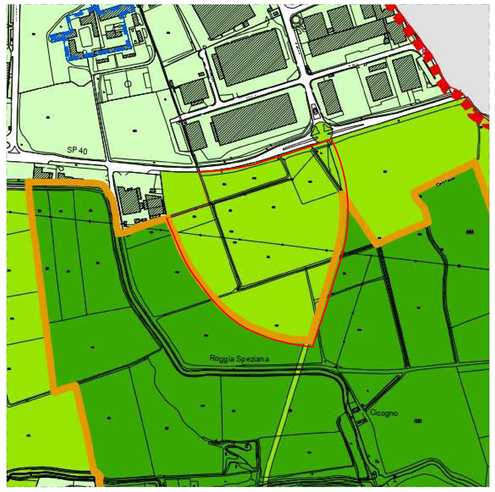

Comune di Siziano - Estratto P.G.T. - PdR - Tav.26 Carta della Sensibilità Paesaggistica

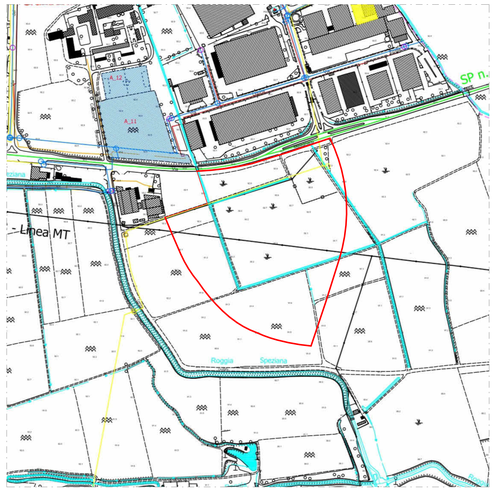

Comune di Siziano - Carta della Pericolosità Idraulica e Idrogeologica

SISTEMA DELLO SPAZIO COSTRUITO

Città storica

Ambiti del tessuto storico

- Ambiti residenziali del tessuto storico - A
- Ambiti agricoli del tessuto storico - AE

Città consolidata

Ambiti del tessuto consolidato

- Ambiti residenziali - B1
- Ambiti residenziali - B1 soggetti a normativa particolare (art.29 NTA del PdR)
- Ambiti residenziali - B2
- Ambiti residenziali di origine artigianale - BD
- Ambiti produttivi - D1
- Ambiti produttivi - D1 soggetti a permesso di costruire convenzionato
- Ambiti commerciali - D2
- Ambiti agricoli del tessuto consolidato - BE
- Verde privato e arti - VP

Città da consolidare

- Ambiti dei piani attuativi in corso

Città da trasformare (disciplinata dal Documento di Piano)

- Perimetro degli ambiti di trasformazione
- Aree di intervento all'interno degli ambiti di trasformazione

SISTEMA RURALE PAESISTICO AMBIENTALE

Ambiti agricoli

- Ambiti agricoli normali - E1
- Ambiti agricoli di supporto alla Rete Ecologica Regionale di 1° livello - E2
- Ambiti agricoli di supporto alla Rete Ecologica Regionale di 2° livello - E3
- Ambiti agricoli della cascine storiche - EA
- Edifici e nuclei non adibiti ad usi agricoli
- Frangia urbana

Ambiti di salvaguardia paesaggistica e ambientale

- Ambiti dei corsi d'acqua
- Ambiti di rispetto dei corsi d'acqua
- Laghetti e specchi d'acqua
- Ambiti del PLIS del Lambro Meridionale e del Ticinello (vi sono compresi gli ambiti dei corsi d'acqua, gli ambiti dei laghetti e specchi d'acqua, gli ambiti dei boschi, gli ambiti di interesse archeologico e gli ambiti delle attività estrattive)
- Ambiti dei boschi (LR 27/2004)
- Vincolo paesaggistico ai sensi del DL 42/2004, art.142, c.1, lett.g
- Fascia di rispetto delle acque pubbliche vincolate
- Vincolo paesaggistico ai sensi del DL 42/2004, art. 142, c.1, lett.c
- Corridoi ecologici

Ambiti di interesse archeologico

- Areali di rischio archeologico
- Areali di ritrovamento archeologico

Ambiti delle attività estrattive

- Ambiti di cava individuati dal Piano Cave Provinciale (ATEg59)
- Ambiti dei giacimenti individuati dal Piano Cave Provinciale (GP08)

SISTEMA DEI SERVIZI (disciplinato dal Piano dei Servizi)

- Servizi esistenti e di progetto

VINCOLI PAESAGGISTICI

Art. 142 D.Lgs 42/2004, comma 1

- lett. c) fiumi o torrenti
- lett. g) foreste e boschi
- Ambiti dei corsi e degli specchi d'acqua

VINCOLI AMMINISTRATIVI

- Limite di rispetto stradale
- Limite di rispetto ferroviario
- Elettrodotti
- Limite di rispetto elettrodotti
- Tracciato ossigenodotto
- Limite di rispetto ossigenodotto
- Tracciato oleodotto
- Limite di rispetto oleodotto
- Limite di rispetto cimiteriale
- Limite di rispetto del depuratore
- Limite di tutela assoluta dei pozzi idropotabili
- Limite di rispetto dei pozzi idropotabili
- Corridoio di salvaguardia della variante SP40

Ambiti di interesse archeologico

- Areali di ritrovamento archeologico (tavola 3.3 PTCP)
- Areali di rischio archeologico (tavola 3.3 PTCP)

Ambiti di salvaguardia paesaggistica e ambientale

- Perimetro del PLIS del Lambro Meridionale e del Ticinello

CONFINI

- Perimetro del tessuto storico
- Confine comunale

CLASSI DI SENSIBILITA' PAESAGGISTICA

- *Molto Alta*
- Alta
- Media

CONFINI

- Perimetro del tessuto storico
- Confine comunale
- Perimetro PLIS

SISTEMA DELLA MOBILITA'

Viabilità stradale

- Viabilità esistente
- Viabilità di progetto
- Intersezioni,rotatorie indicative di progetto

Viabilità dolce

- Piste ciclopedonali di progetto
- Piste ciclopedonali esistenti

Viabilità ferroviaria

- Ambiti della ferrovia (linea ferroviaria Milano - Genova)

LIMITI DI RISPETTO

- Limiti di rispetto stradale
- Corridoio di salvaguardia alla Variante SP 40
- Limiti di rispetto ferroviario
- Limiti di rispetto del depuratore
- Limite di rispetto cimiteriale
- Zona di rispetto dei pozzi idropotabili (200 metri)
- Zona di tutela assoluta dei pozzi idropotabili (10 metri)
- Elettrodotti
- Limite di rispetto elettrodotti
- Tracciato ossigenodotto
- Limite di rispetto ossigenodotto
- Tracciato oleodotto
- Limite di rispetto oleodotto

CONFINI

- Confine comunale
- Perimetro del tessuto storico

LEGENDA

TERRITORIO

- Confine comunale
- SIZIANO — Località - Frazione
- Idrografia superficiale

STRUTTURE STRATEGICHE

- Struttura istituzionale
- Struttura di accoglienza o ricovero
- Struttura sanitaria
- Struttura di stoccaggio materiali
- Struttura operativa
- S_02 Sigla identificativa

- Strada Provinciale

PUNTI DI ACCESSIBILITA'

- H — Punto di atterraggio elicotteri

SUPERFICI STRATEGICHE

- Area di accoglienza o ricovero
- Area di attesa
- A_12 Sigla identificativa

POTENZIALI BERSAGLI

- Pericolo basso (possibile isolamento)
- Pericolo medio
- Pericolo elevato

PERICOLO IDROGEOLOGICO

- Area "Ee" - pericolosità elevata

LIFE LINES - TRATTE COINVOLGIBILI

RETE IDRICA E FOGNARIA
- idranti
- impianti - pozzi
- rete

RETE GAS
- fogna
- rete - sfioratori
- sollevamenti

RETE ELETTRICA
- 01 - Linea 374 AT (380 KW)
- 02 - Linea 35 AT (132 KW)
- 03 - Linea MT (15 o 20 KW)
- oleodotto
- ossigenodotto
- metanodotto in costruzione
- Cabina elettrica
- Piazzola ecologica - depuratore

ESTRATTO C.T. - Foglio 1 - 3 PIANO DI LOTTIZZAZIONE

Comune di Siziano - Estratto Catasto Terreni - Foglio 1

ELENCO PARTICELLE CATASTALI INTERNE AL PIANO DI LOTTIZZAZIONE

Siziano						
Retino	**Proprietà**	**Foglio**	**Particella**	**Superficie m²**	**Parte**	**Superficie Totale m²**
	INFRASTRUCTURE ITALIA LAND 2 Srl CF 11462260966 sede Milano (MI)	1	925	7.945		
		1	926	3.790		
		3	84	6.690		
		3	87	8.050		
		3	346	24.215		
		3	347	14.780		
		3	349	20.750		
		3	356	1.770		
		3	358	2.265		
						90.455
	PALMIERI GIUSEPPE CF PLMGPP59M29G535Y	1	399	7.000		
		1	401	6.000	2.420	
						9.420
	TOTALE SUP PATC PL1					**99.875**

ELENCO PARTICELLE CATASTALI ESTERNE AL PIANO DI LOTTIZZAZIONE

Siziano				
Retino	**Proprietà**	**Foglio**	**Particella**	**Superficie m²**
	INFRASTRUCTURE ITALIA LAND 2 Srl CF 11462260966 sede Milano (MI)	3	350	390
		3	353	36
	TOTALE			**426**

LEGENDA

- Perimetro ATC - PL1
- Particelle di proprietà INFRASTRUCTURE LAND interne al PL
- Particelle di proprietà INFRASTRUCTURE LAND esterne al PL
- Particelle di proprietà PALMIERI ACQUISIZIONE DI VOLUMETRIA

REV	DATA / DATE:	DESCRIZIONE / DESCRIPTION:	IL RICHIEDENTE	IL PROGETTISTA

L22 è una divisione di:
Lombardini22 S.p.A.
Via Lombardini 22
T. +39 02 36 59 62 00
info@l22.it

20143 Milano, Italia
F. +39 02 83 20 13 97
www.l22.it

Capitale sociale Euro 100 000 i.v.
C.F./P.IVA: 05506600964 R.E.A. 1827099

Sistema di gestione qualità conforme alla UNI EN ISO 9001:2008 - Certificato Nr. 50 100 8319 da TUV Italia

Ing. Arturo Donadio
S.P.S. S.r.l. www.spsstl-mi.it
Via M. Gioia, 64 - 20125 Milano, Italia
segreteria@spsstl-mi.it T. 02669488?

COMMITTENTE / CLIENT:

STACK INFRASTRUCTURE

INFRASTRUCTURE ITALIA LAND 2 S.r.l
Via del Bosco Rinnovato, 6 Palazzo U4 20090 Assago (MI)

PROGETTO / PROJECT:
MIL08 A - Progetto nuovo Data Center
SP 40 Binasco-Melegnano

PROGETTISTA / DESIGNER:
L22 - Marco Amosso - Iscritto allOrdine degli Architetti di Torino n°4157
Indirizzo: Via Elia Lombardini 22, 20143, Milano - Mail: ufficio.tecnico@l22.it - Pec: ufficio.tecnico@pec.lombardini22.it

OGGETTO / OBJECT:
Permesso di Costruire art. 10 DPR 380/2001 - Intervento di nuova costruzione di edifici a destinazione commerciale

TITOLO / DESCRIPTION:
ARCHITETTONICO
Inquadramento urbanistico - Estratti PGT e Catasto

DISEGNATO DA: DRAWN BY:	CONTROLLATO DA: CHECKED BY:	DATA/ DATE:	SCALA / SCALE:	DATA REV.:
RN	AOR	21/02/2025	-	

FORMAT:	NOME FILE / FILE NAME:	COMMESSA / JOB:	TAVOLA / DRAWING:	REV.:
A0	4024_AC-001-G	4024	AC-001	

© Lombardini22 S.p.A. ES DT (rev.-) (L.663/41 Art.2575)

STRALCIO P.G.T. - Documento di piano - Tav. 17 Carta delle previsioni di piano

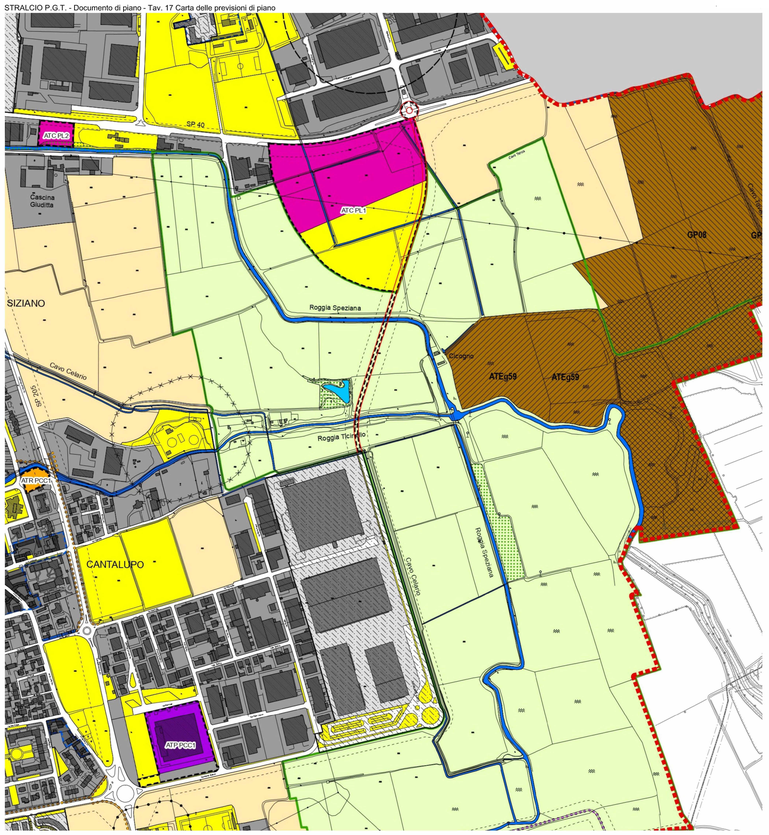

INDIVIDUAZIONE PERIMETRO ATC-PL 1 - Area di intervento (S_int) e Area per servizi pubblici strategici (S_serv) da P.G.T - Tav. 17 Carta delle previsioni di piano

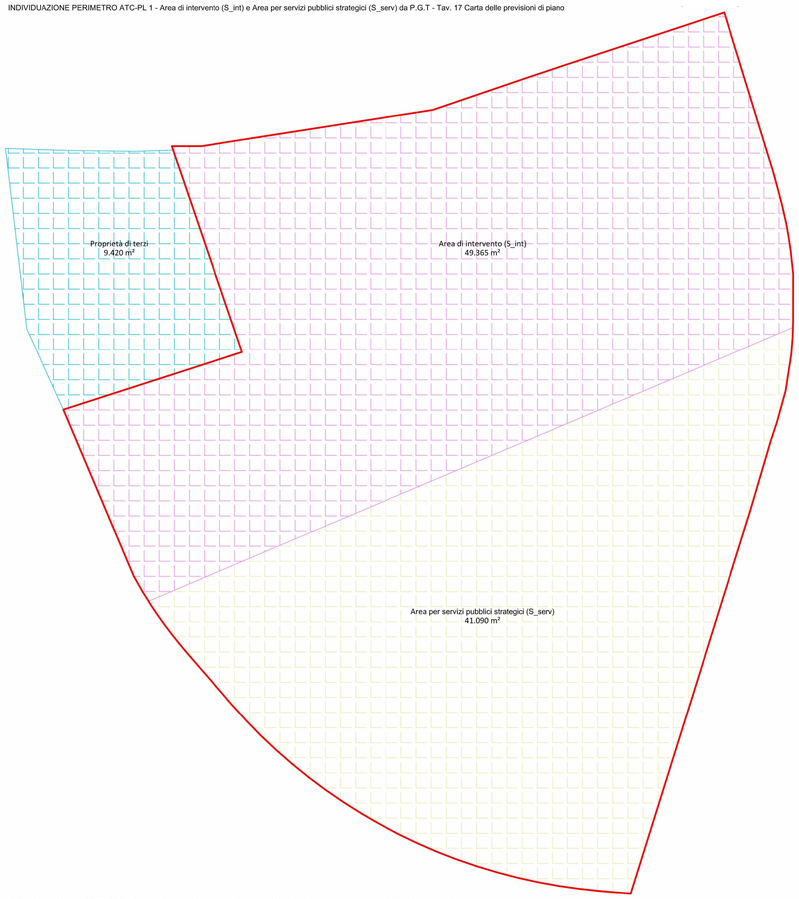

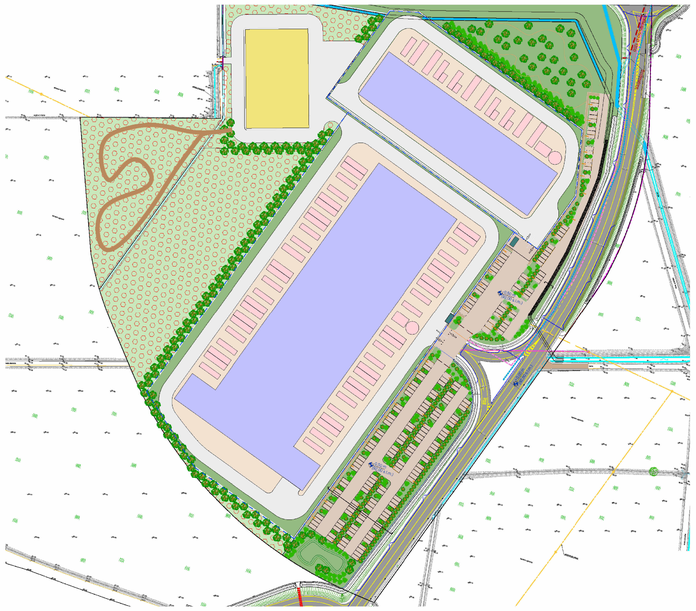

Planivolumentrico - Estratto Piano Attuativo

LEGENDA

Perimetro ATC - PL 1

Sistema dello spazio costruito

- ATC — Ambiti di trasformazione commerciali
- PL — Piano di lottizzazione
- "Aree di intervento" a destinazione commerciale

Sistema rurale paesistico ambientale

- Ambiti agricoli
- Ambiti dei corsi d'acqua
- Ambiti del PLIS del Lambro Meridionale e dialio dil Ticinello (vi sono compresigli ambiti dei corsi d'acqua, gli ambiti dei laghetti e specchi d'acqua, gli ambiti dei boschi, gli ambiti di interesse archeologico e gli ambiti delle attività estrattive)

Sistema dei servizi

- Servizi esistenti e di progetto

Sistema della mobilità

- Viabilità di progetto
- Intersezioni, rotatorie indicative di progetto

Limiti di rispetto

- Limite di rispetto stradale
- Zona di rispetto dei pozzi idropotabili (200 metri)
- Zona di tutela assoluta dei pozzi idropotabili (10 metri)
- Elettrodotti

Servizi di interesse generale nell'ambito di trasformazione ATC-PL 1 - sgc

- sgc - Attrezzature sportive - culturali- ricreative - dello spettacolo

Servizi interni agli ambiti di trasformazione

- Servizi non identificati all'interno degli ambiti di trasformazione (quantificazione parametrica)

STRALCIO P.G.T. - Piano dei servizi - Tav. 27 Carta dei Servizi

Scala 1: 5.000

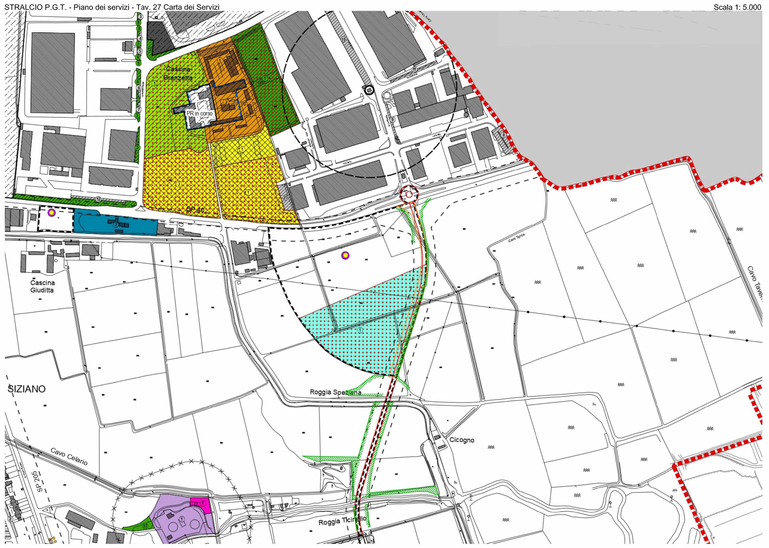

INDIVIDUAZIONE PERIMETRO ATC-PL 1 - Individuazione Area di intervento (S_int) e Area per servizi pubblici strategici (S_serv) di progetto



INDICI PLANIVOLUMETRICI di progetto

Scheda d'ambito						
Sigla ambito	Frazione	Indirizzo	Superficie Territoriale S_terr m²	Area di Intervento S_int m²	Area per servizi pubblici strategici S_serv m²	Area per viabilità prescrittiva S_viab m²
ATC-PL 1	Siziano	SP n. 40	99.875	58.785	41.090	8.920

Scomposizione in subambiti							
Sigla ambito	Frazione	Indirizzo	Superficie Territoriale S_terr m²	Area di Intervento S_int m²	Area per servizi pubblici strategici S_serv m²	Area per viabilità prescrittiva S_viab m²
ATC-PL 1	Siziano	SP n. 40	90.455	49.365	41.090	8.920
			9.420	9.420	0	0

Sigla ambito	Area di Intervento	Indice di utilizzazione			Superficie lorda di pavimento		
	S_int m²	Minimo U_min m²/m²	Aggiuntivo (*) U_agg 20% m²/m²	Totale U_tot m²/m²	Minimo SLP_min m²	Aggiuntiva (*) SLP_agg m²	Totale SLP_tot m²
ATC-PL 1	58.785,00	0,30	0,06	0,36	17.635,50	3.527	21.163

(*) Indice e SLP aggiuntivi per edilizia bioclimatica ed edilizia commerciale convenzionata

Sigla ambito	Area di Intervento	Indice di utilizzazione			Superficie lorda di pavimento			
	S_int m²	Minimo U_min m²/m²	Aggiuntivo (*) U_agg 20% m²/m²	Totale U_tot m²/m²	Minimo SLP_min m²	Aggiuntiva (*) SLP_agg m²	Totale SLP_tot m²	
ATC-PL 1	49.365	0,30	0,06	0,36	14.810	2.962	17.771	
	9.420	0,30	0,06	0,36	2.826	565	3.391	(**)
TOTALE	**58.785**				**17.636**	**3.527**	**21.163**	

(*) Indice e SLP aggiuntivi per edilizia bioclimatica ed edilizia commerciale convenzionata
(**) proprietà di terzi ma diritti edificatori acquisiti

REV.	DATA / DATE:	DESCRIZIONE / DESCRIPTION:	IL RICHIEDENTE	IL PROGETTISTA

L22 è una divisione di:
Lombardini22 S.p.A.
Via Lombardini 22 — 20143 Milano, Italia
T +39 02 36 59 62 00 — F +39 02 83 20 13 97
info@l22.it — www.l22.it
Capitale sociale Euro 100 000 i.v.
C.F./P.IVA: 05056600964 — R.E.A. 1827099
Sistema di gestione qualità conforme alla UNI EN ISO 9001:2008 - Certificato Nr. 50 100 8319 rilasciato da TÜV Italia

Studio Progetti Strutturali
Ing. Arturo Donadio
S.P.S. S.r.l.
Via M. Gioia, 64 - 20125 Milano, Italia
segreteria@spsstr-mi.it — T. 0256594087
www.spsstr-mi.it

COMMITTENTE / CLIENT:

STACK INFRASTRUCTURE

INFRASTRUCTURE ITALIA LAND 2 S.r.l
Via del Bosco Rinnovato, 6 Palazzo U4 20090 Assago (MI)

PROGETTO / PROJECT:
MIL08 A - Progetto nuovo Data Center
SP 40 Binasco-Melegnano

PROGETTISTA / DESIGNER:
L22 - Marco Amosso - Iscritto all'Ordine degli Architetti di Torino n°4157
Indirizzo: Via Elia Lombardini 22, 20143, Milano - Mail: ufficio.tecnico@l22.it - Pec: ufficio.tecnico@pec.lombardini22.it

OGGETTO / OBJECT:
Permesso di Costruire art. 10 DPR 380/2001 - Intervento di nuova costruzione di edifici a destinazione commerciale

TITOLO / DESCRIPTION:
ARCHITETTONICO
Inquadramento urbanistico - Piano Attuativo

DISEGNATO DA: DRAWN BY:	CONTROLLATO DA: CHECKED BY:	DATA/ DATE:	SCALA / SCALE:	DATA REV.:
RN	AOR	21/02/2025	-	

FORMAT:	NOME FILE / FILE NAME:	COMMESSA / JOB:	TAVOLA / DRAWING:	REV.:
A0	4024_AC-002-G	4024	AC-002	

© Lombardini22 S.p.A. ES OT (rev.-) (L.663/41 Art.2575)

1 - Vista da Ovest

2 - Vista da Sud Ovest

3 - Vista da Ovest

4 - Vista da Sud Ovest

5 - Vista volo d'uccello da Nord

6 - Vista volo d'uccello da Sud Ovest

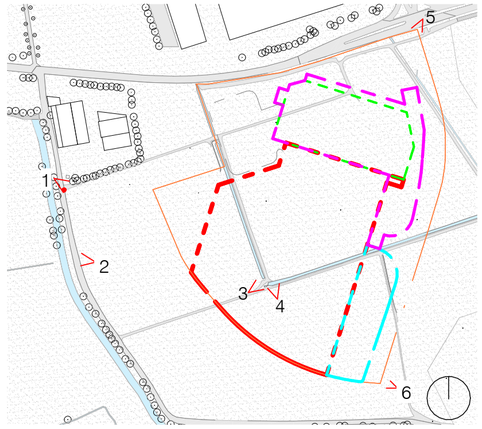

Stato di fatto - Keyplan

1 : 5000

Stato di fatto - Keyplan

REV	DATA / DATE:	DESCRIZIONE / DESCRIPTION:	IL RICHIEDENTE	IL PROGETTISTA

L22 è una divisione di:
Lombardini22 S.p.A.
Via Lombardini 22 — 20143 Milano, Italia
T +39 02 36 59 62 00 — F +39 02 83 20 13 97
info@l22.it — www.l22.it

Capitale sociale Euro 100 000 i.v.
C.F./P.IVA: 05505600964 R.E.A. 1827099

Sistema di gestione qualità conforme alla UNI EN ISO 9001:2008 - Certificato Nr. 50 100 8319 da TÜV Italia

Studio Progetti Strutturali
Ing. Arturo Donadio
S.P.S. S.r.l. www.spssrl-mi.it
Via M. Gioia, 64 - 20125 Milano, Italia
segreteria@spssrl-mi.it T. 02/6694887

COMMITTENTE / CLIENT:

STACK INFRASTRUCTURE

INFRASTRUCTURE ITALIA LAND 2 S.r.l
Via del Bosco Rinnovato, 6 Palazzo U4 20090 Assago (MI)

PROGETTO / PROJECT:
MIL08 A - Progetto nuovo Data Center
SP 40 Binasco-Melegnano

PROGETTISTA / DESIGNER:
L22 - Marco Amosso - Iscritto all'Ordine degli Architetti di Torino n°4157
Indirizzo: Via Elia Lombardini 22, 20143, Milano - Mail: ufficio.tecnico@l22.it - Pec: ufficio.tecnico@pec.lombardini22.it

OGGETTO / OBJECT:
Permesso di Costruire art. 10 DPR 380/2001 - Intervento di nuova costruzione di edifici a destinazione commerciale

TITOLO / DESCRIPTION:
ARCHITETTONICO
Stato di fatto - Documentazione fotografica

DISEGNATO DA: DRAWN BY:	CONTROLLATO DA: CHECKED BY:	DATA/ DATE:	SCALA / SCALE:	DATA REV.:
RN	AOR	21/02/2025	-	

FORMAT:	NOME FILE / FILE NAME:	COMMESSA / JOB:	TAVOLA / DRAWING:	REV.:
A2	4024_AC-003-G	4024	AC-003	

© Lombardini22 S.p.A. ES DT (rev.-) (L.663/41 Art.2575)

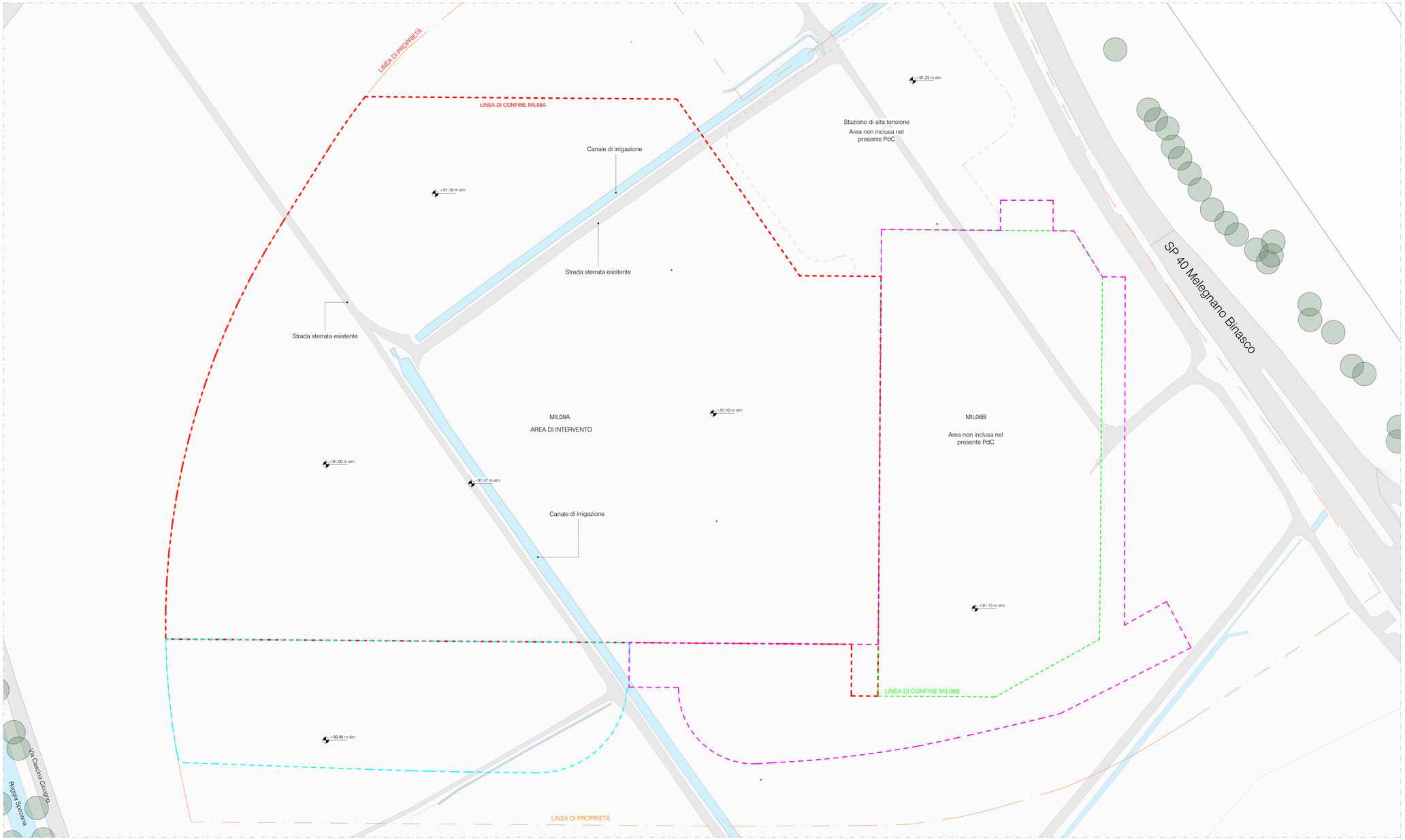

General Plan_Existing Condition
1 : 500



Section AA_Exiting Condition
1 : 500

Section BB_Exiting Condition
1 : 500

Section CC_Exiting Condition
1 : 500

Section DD_Exiting Condition
1 : 500

LEGENDA

- Superficie fondiaria appartenente progetto MIL08A
- Parcheggio privato ad uso pubblico appartenente al progetto MIL08A
- Perimentro della prattica protocollata per il progetto MIL08B e il suo parcheggio appartenente
- Linea di confine Mil08B
- Superficie territoriale Campus Mil08

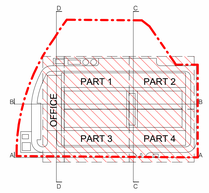

REV	DATA / DATE	DESCRIZIONE / DESCRIPTION:	IL RICHIEDENTE	IL PROGETTISTA

L22 è una divisione di:
Lombardini22 S.p.A.
Via Lombardini 22 — 20143 Milano, Italia
T +39 02 36 59 62 00 — F +39 02 83 20 13 97
info@l22.it — www.l22.it

Capitale sociale Euro 100 000 i.v.
C.F./P.IVA: 05505600964 — R.E.A. 1827099

Sistema di gestione qualità conforme alla UNI EN ISO 9001:2008 - Certificato Nr. 50 100 8319 da TÜV Italia

Ing. Arturo Donadio
S.P.S. S.r.l.
Via M. Gioia, 64 - 20125 Milano, Italia
segreteria@spsstl-mi.it — T 0256594087
www.spsstl-mi.it

COMMITTENTE / CLIENT:

STACK INFRASTRUCTURE

INFRASTRUCTURE ITALIA LAND 2 S.r.l
Via del Bosco Rinnovato, 6 Palazzo U4 20090 Assago (MI)

PROGETTO / PROJECT:
MIL08 A - Progetto nuovo Data Center
SP 40 Binasco-Melegnano

PROGETTISTA / DESIGNER:
L22 - Marco Amosso - Iscritto all'Ordine degli Architetti di Torino n°4157
Indirizzo: Via Elia Lombardini 22, 20143, Milano - Mail: ufficio.tecnico@l22.it - Pec: ufficio.tecnico@pec.lombardini22.it

OGGETTO / OBJECT:
Permesso di Costruire art. 10 DPR 380/2001 - Intervento di nuova costruzione di edifici a destinazione commerciale

TITOLO / DESCRIPTION:
ARCHITETTONICO
Stato di fatto - Planimetria generale e sezioni urbane

DISEGNATO DA: DRAWN BY:	CONTROLLATO DA: CHECKED BY:	DATA/ DATE:	SCALA / SCALE:	DATA REV.:
RN	AOR	21/02/2025	1:500	

FORMAT:	NOME FILE / FILE NAME:	COMMESSA / JOB:	TAVOLA / DRAWING:	REV.:
A0	4024_AC-004-G	4024	AC-004	

© Lombardini22 S.p.A. ES DT (rev.-) (L.663/41 Art.2575)

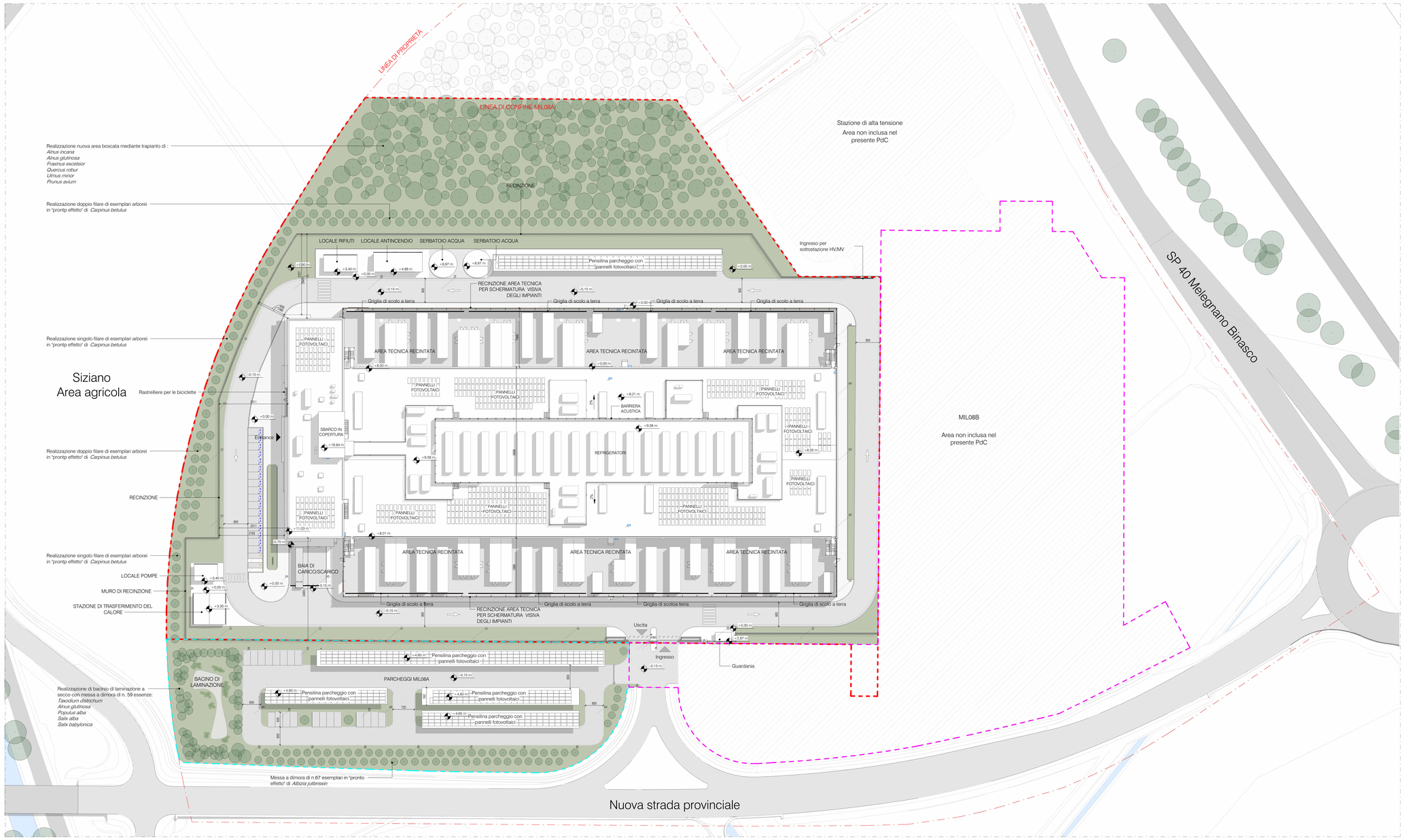

General Plan_Project Status
1 : 500

Sezione AA
1 : 500

Sezione BB
1 : 500

Sezione CC
1 : 500

Sezione DD
1 : 500

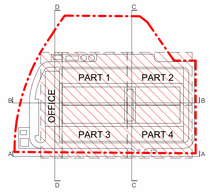

- Superficie fondiaria appartenente progetto MIL08A
- Parcheggio privato ad uso pubblico appartenente al progetto MIL08A
- Perimentro della pratica protocollata per il progetto MIL08B e il suo parcheggio appartenente
- Linea di confine Mil08B
- Superficie territoriale Campus Mil08

	IL RICHIEDENTE	IL PROGETTISTA

REV	DATA / DATE	DESCRIZIONE / DESCRIPTION:

L22 è una divisione di:
Lombardini22 S.p.A.
Via Lombardini 22
T. +39 02 36 59 62 00
info@l22.it

20143 Milano, Italia
P. +39 02 83 20 13 97
www.l22.it

Capitale sociale Euro 100 000 i.v.
C.F./P.IVA: 05505600964 R.E.A. 1827099

Sistema di gestione qualità conforme alla UNI EN ISO 9001:2008 - Certificato Nr. 50 100 8319 da TÜV Italia

SPS
Studio Progetti Strutturali
Ing. Arturo Donadio
S.P.S. S.r.l.
Via M. Gioia, 64 - 20125 Milano, Italia
segreteria@spsstl-mi.it T. 026694887
www.spsstl-mi.it

COMMITTENTE / CLIENT:

STACK INFRASTRUCTURE

IINFRASTRUCTURE ITALIA LAND 2 S.r.l
Via del Bosco Rinnovato, 6 Palazzo U4 20090 Assago (MI)

PROGETTO / PROJECT:
MIL08 A - Progetto nuovo Data Center
SP 40 Binasco-Melegnano

PROGETTISTA / DESIGNER:
L22 - Marco Amosso - Iscritto alOrdine degli Architetti di Torino n°4157
Indirizzo: Via Elia Lombardini 22, 20143, Milano - Mail: ufficio.tecnico@l22.it - Pec: ufficio.tecnico@pec.lombardini22.it

OGGETTO / OBJECT:
Permesso di Costruire art. 10 DPR 380/2001 - Intervento di nuova costruzione di edifici a destinazione commerciale

TITOLO / DESCRIPTION:
ARCHITETTONICO
Stato di progetto - Planimetria generale e sezioni urbane

DISEGNATO DA: DRAWN BY:	CONTROLLATO DA: CHECKED BY:	DATA/ DATE:	SCALA / SCALE:	DATA REV.:
RN	AOR	21/02/2025	1:500	

FORMAT:	NOME FILE / FILE NAME:	COMMESSA / JOB:	TAVOLA / DRAWING:	REV.:
A0	4024_AC-005-G	4024	AC-005	

© Lombardini22 S.p.A. ES DT (rev.-) (L.663/41 Art.2575)

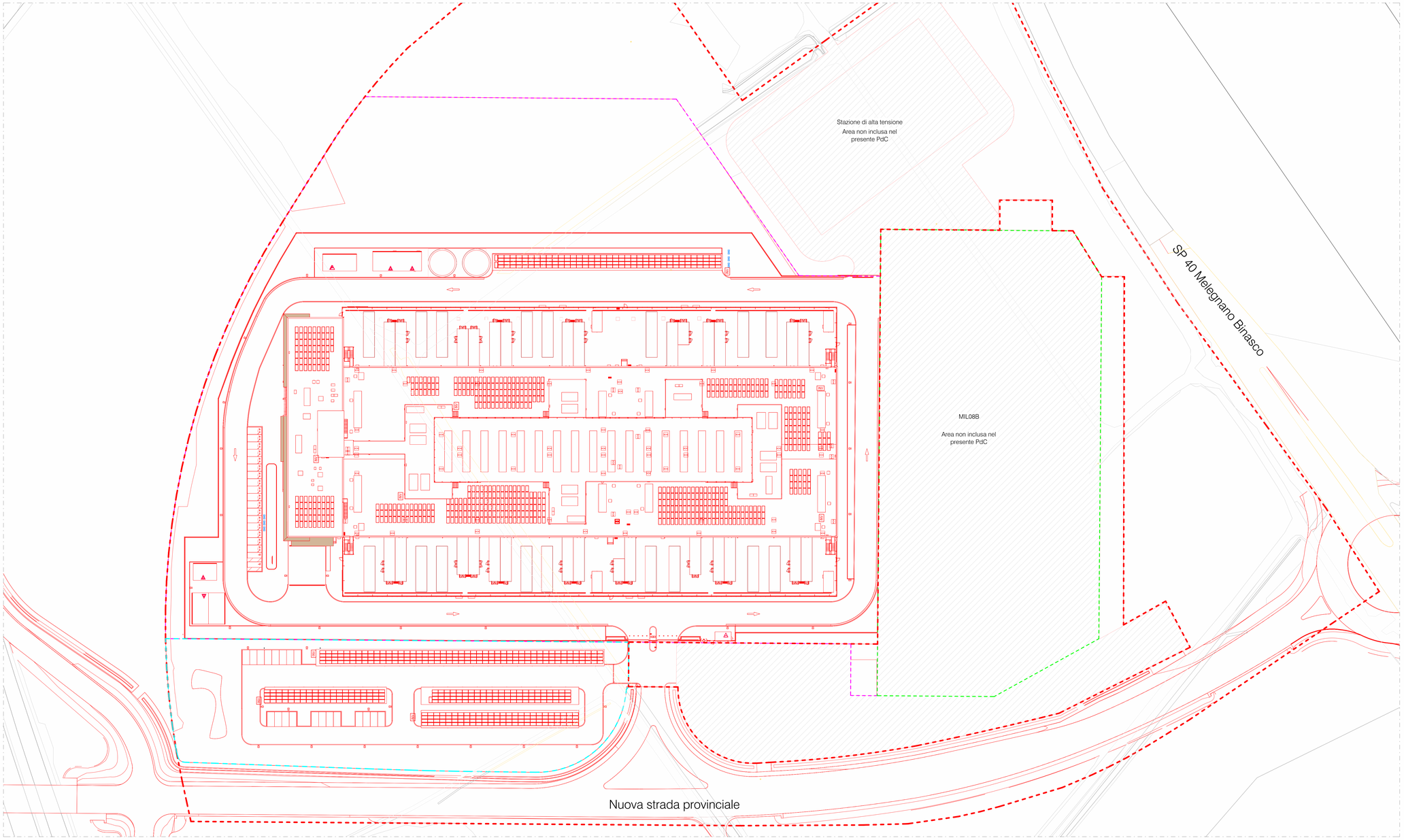

General Plan_Comparison
1 : 500

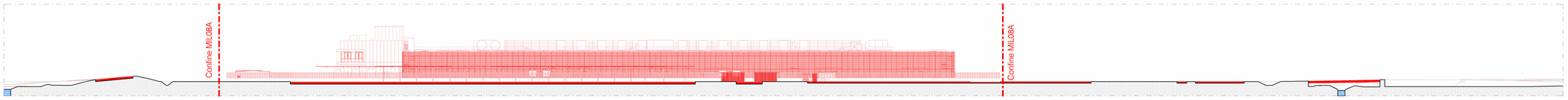

Section AA_Comparison
1 : 500

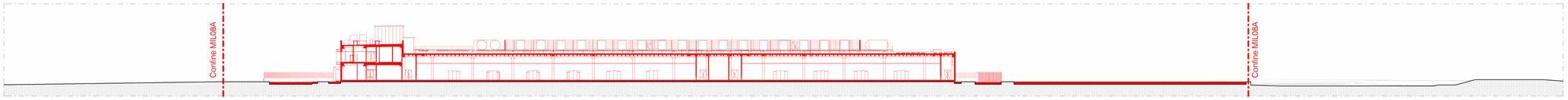

Section BB_Comparison
1 : 500

Section CC_Comparison
1 : 500



Section DD_Comparison
1 : 500

LEGENDA

Demolito

Costruito

			IL RICHIEDENTE	IL PROGETTISTA
REV.	DATA / DATE:	DESCRIZIONE / DESCRIPTION:		

L22 è una divisione di:
Lombardini22 S.p.A.
Via Lombardini 22 20143 Milano, Italia
T +39 02 36 59 02 00 F +39 02 82 20 13 97
info@l22.it www.l22.it

Capitale sociale Euro 100.000 i.v.
C.F./P.IVA: 05050600964 R.E.A. 1827099

Sistema di gestione qualità conforme alla UNI EN ISO 9001:2008 - Certificato Nr. 50 100 8319 da TÜV Italia

Studio Progetti Strutturali
Ing. Arturo Donadio
S.P.S. S.r.l. www.spsstl-mi.it
Via M. Gioia, 64 - 20125 Milano, Italia
segreteria@spsstl-mi.it T. 0295954687

COMMITTENTE / CLIENT:

STACK INFRASTRUCTURE

INFRASTRUCTURE ITALIA LAND 2 S.r.l
Via del Bosco Rinnovato, 6 Palazzo U4 20090 Assago (MI)

PROGETTO / PROJECT:
MIL08 A - Progetto nuovo Data Center
SP 40 Binasco-Melegnano

PROGETTISTA / DESIGNER:
L22 - Marco Arnosino - Iscritto all'Ordine degli Architetti di Torino n°4157
Indirizzo: Via Elia Lombardini 22, 20143, Milano - Mail: ufficio.tecnico@l22.it - Pec: ufficio.tecnico@pec.lombardini22.it

OGGETTO / OBJECT:
Permesso di Costruire art. 10 DPR 380/2001 - Intervento di nuova costruzione di edifici a destinazione commerciale

TITOLO / DESCRIPTION:
ARCHITETTONICO
Stato di confronto - Planimetria generale e sezioni urbane

DISEGNATO DA: DRAWN BY:	CONTROLLATO DA: CHECKED BY:	DATA/ DATE:	SCALA / SCALE:	DATA REV.:
RN	AOR	21/02/2025	1:500	

FORMAT:	NOME FILE / FILE NAME:	COMMESSA / JOB:	TAVOLA / DRAWING:	REV.:
A0	4024_AC-006-G	4024	AC-006	

© Lombardini22 S.p.A. ES DT (rev.-) (L.663/41 Art.2575)

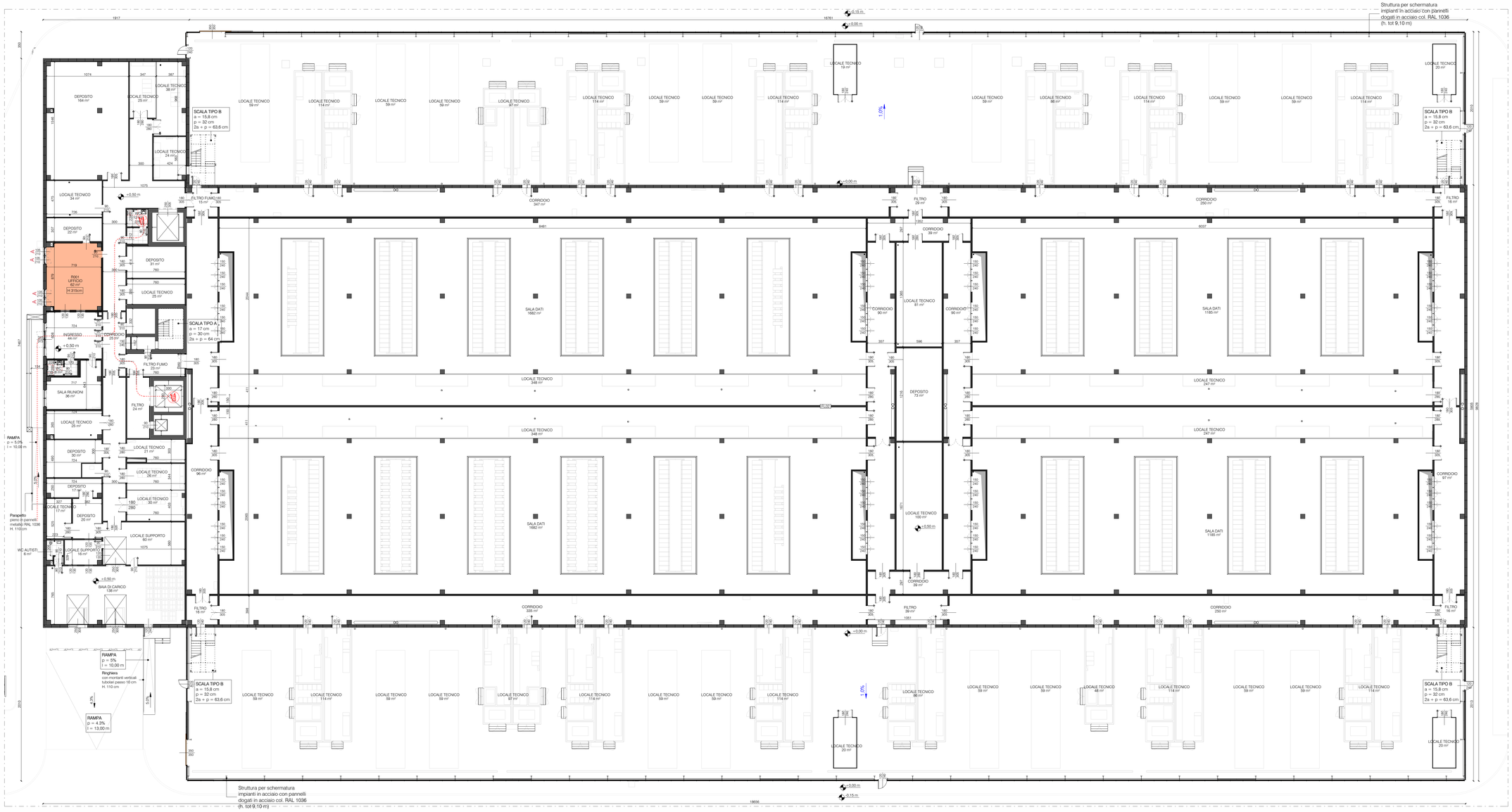

Pianta Piano Terra

1 : 200

LEGENDA

- LOCALI CON PERMANENZA DI PERSONE
- PILETTA DI SCARICO SIFONATA
- H 315 cm — ALTEZZA CONTROSOFFITTO (Dove non indicato, il locale non è controsoffittato ed è alto fino all'intradosso del solaio del piano superiore)

ACCESSIBILITÀ

Riferimenti normativi: L 13/89, L.R.6/89 e D.M. n.236/89

Dimensione min. cabina ascensore = m 1,37 x m 1,50 (L.R. 6/89)

- Rotazione 360°
- Accostamento WC
- Percorso disabili
- Accostamento Lavabo

RIFERIMENTI NORMATIVI

RAPPORTI ILLUMINANTI: Capo 1, TITOLO IV, articolo 30.7 del Regolamento Edilizio Locale e Titolo III e Capitolo 4, art 3.4.9-3.4.12 del Regolamento Locale di Igiene di Pavia - Titolo III (Igiene Edilizia)

RAPPORTI AERANTI: Capo 1, TITOLO IV, articolo 30.9 del Regolamento Edilizio Locale Capitolo 4, art 3.4.20-3.4.22 del Regolamento Locale di Igiene di Pavia - Titolo III (Igiene Edilizia)

DIMENSIONAMENTO SPOGLIATOI: Titolo III, art 3.11.6 e 3.11.8 del Regolamento Locale di Igiene tipo Regione Lombardia.
I pavimenti e le pareti fino ad altezza min. m 2,00 saranno rivestiti in ceramica in tutti i locali destinati a servizi igienici alla persona, quali bagni, antibagni, wc, docce, spogliatoio, ecc.

N.B.
I locali senza permanenza di persone saranno provvisti di VMC con le caratteristiche definite nel Capo 1, TITOLO IV, articolo 30.10 del Regolamento Edilizio Locale

COLLEGAMENTI VERTICALI - SCALE

I collegamenti verticali (scale) saranno realizzate in:

- **TIPO A** - struttura in C.A., dim. pedata 30 x 140 cm, alzata 17 cm, pianerottolo ogni 11 alzate con dim. 147 x 330 cm, ringhiera su entrambi i lati della scala h. 110 cm

- **TIPO B** - struttura in acciaio, dim. pedata 32 x 120 cm, alzata 15,8 cm, i pianerottoli, di 120 > 120 cm, si susseguono con una cadenza di 8 alzate, seguiti da un ulteriore pianerottolo dopo 2 alzate, ringhiera su entrambi i lati della scala h. 110 cm

COMPOSIZIONE FACCIATA CONTINUA*

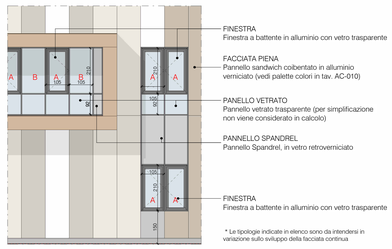

* Le tipologie indicate in elenco sono da intendersi in variazione sullo sviluppo della facciata continua

Superficie finestra
Modulo A=1,05*2,1= 2,21m2
Modulo B=1,05*2,1= 2,21m2

Superficie finestrata Apribile
Modulo A=1,05*2,1= 2,21m2
Modulo B=0m2

VERIFICA RAPPORTO ILLUMINANTE PIANO TERRA

Codice Locale	Destinazione d'uso	Sup di Pavimento (SP)	Altezza Locale	A	B	Superficie Finestrata (SF)	Superficie Illuminante richiesta	Rf = SF/SP	Verifica > 0,125 (1/8)
R001	UFFICIO	62 m²	315 cm	4	0	8,84 m²	7,72 m²	0,143	VERIFICATO

VERIFICA RAPPORTO AERANTE PIANO TERRA

Codice Locale	Destinazione d'uso	Sup di Pavimento (SP)	Altezza Locale	A	B	Superficie fin. Apribile (SFA)	Superficie Aerante richiesta	Rf = SFA/SP	Verifica > 0,125 (1/8)
R001	UFFICIO	62 m²	315 cm	4	0	8,84 m²	7,72 m²	0,143	VERIFICATO

* RF - Rapporto tra superficie finestrata e superficie di pavimento (SP)

REV	DATA / DATE	DESCRIZIONE / DESCRIPTION:	IL RICHIEDENTE	IL PROGETTISTA

L22 è una divisione di:
Lombardini22 S.p.A.
Via Lombardini 22 — 20143 Milano, Italia
T. +39 02 36 59 62 00 — F. +39 02 83 20 13 97
info@l22.it — www.l22.it

Capitale sociale Euro 100.000 i.v.
C.F./P.IVA: 05505600964 — R.E.A. 1827099

Sistema di gestione qualità conforme alla UNI EN ISO 9001:2008 - Certificato Nr. 50 100 8319 da TÜV Italia

Ing. Arturo Donadio
S.P.S. S.r.l. — www.spsref-mi.it
Via M. Gioia, 64 - 20125 Milano, Italia
segreteria@spsref-mi.it — T. 0226884987

COMMITTENTE / CLIENT:

STACK INFRASTRUCTURE
INFRASTRUCTURE ITALIA LAND 2 S.r.l.
Via del Bosco Rinnovato, 6 Palazzo U4 20090 Assago (MI)

PROGETTO / PROJECT:
MIL08A
SP 40 Binasco-Malegnano

PROGETTISTA / DESIGNER:
L22 - Marco Amosso - Iscritto all'Ordine degli Architetti di Torino n°4157
Indirizzo: Via Elia Lombardini 22, 20143, Milano - Mail: ufficio.tecnico@l22.it - Pec: lombardini22@legalmail.it

OGGETTO / OBJECT:
Permesso di Costruire art. 10 DPR 380/2001 - Intervento di nuova costruzione di edifici a destinazione commerciale

TITOLO / DESCRIPTION:
ARCHITETTONICO
Stato di progetto - Pianta piano terra

DISEGNATO DA: DRAWN BY:	CONTROLLATO DA: CHECKED BY:	DATA/ DATE:	SCALA / SCALE:	DATA REV.:
RN	AOR	21/02/2025	1:200	

FORMAT:	NOME FILE / FILE NAME:	COMMESSA / JOB:	TAVOLA / DRAWING:	REV.:
A0	4024_AC-007-T	4024	AC-007	

© Lombardini22 S.p.A — ES DT (rev.-) (L.663/41 Art.2575)

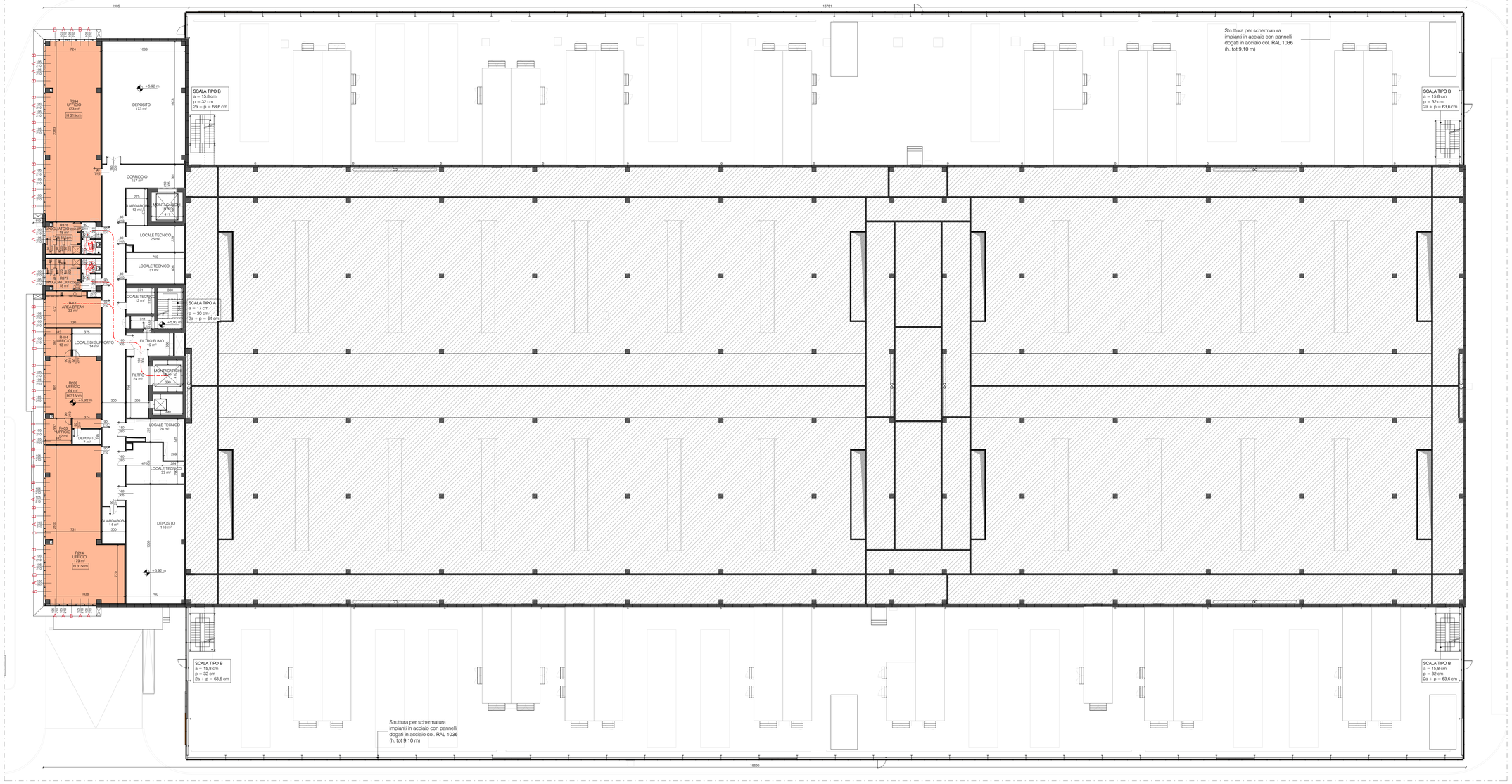

Pianta Piano Primo

LEGENDA

LOCALI CON PERMANENZA DI PERSONE

PILETTA DI SCARICO SIFONATA

H 315 cm — ALTEZZA CONTROSOFFITTO
(Dove non indicato, il locale non è controsoffittato ed è alto fino all'intradosso del solaio del piano superiore)

ACCESSIBILITÀ

Riferimenti normativi: L.13/89, L.R.6/89 e D.M. n.236/89

Dimensione min. cabina ascensore = m 1,37 x m 1,50 (L.R. 6/89)

Rotazione 360°

Accostamento WC

Percorso disabili

Accostamento Lavabo

RIFERIMENTI NORMATIVI

RAPPORTI ILLUMINANTI: Capo 1, TITOLO IV, articolo 30.7 del Regolamento Edilizio Locale e Titolo III e Capitolo 4, art.3.4.9-3.4.12 del Regolamento Locale di Igiene di Pavia - Titolo III (Igiene Edilizia)

RAPPORTI AERANTI: Capo 1, TITOLO IV, articolo 30.9 del Regolamento Edilizio Locale Capitolo 4, art 3.4.20-3.4.22 del Regolamento Locale di Igiene di Pavia - Titolo III (Igiene Edilizia)

DIMENSIONAMENTO SPOGLIATOI: Titolo III, art 3.11.6 e 3.11.8 del Regolamento Locale di Igiene tipo Regione Lombardia.
I pavimenti e le pareti fino ad altezza mtr. m 2.00 saranno rivestiti in ceramica in tutti i locali destinati a servizi igienici alla persona, quali bagni, antibagni, wc, docce, spogliatoio, ecc.

N.B.
I locali senza permanenza di persone saranno provvisti di VMC con le caratteristiche definite nel Capo 1, TITOLO IV, articolo 30.10 del Regolamento Edilizio Locale

COLLEGAMENTI VERTICALI - SCALE

I collegamenti verticali (scale) saranno realizzate in:

- **TIPO A**: struttura in C.A., dim. pedata 30 x 140 cm, alzata 17 cm, pianerottolo ogni 11 alzate con dim. 147 x 330 cm, ringhiera su entrambi i lati della scala h. 110 cm

- **TIPO B**: struttura in acciaio, dim. pedata 32 x 120 cm, alzata 15,8 cm, i pianerottoli, di 120 × 120 cm, si susseguono con una cadenza di 8 alzate, seguiti da un ulteriore pianerottolo dopo 2 alzate, ringhiera su entrambi i lati della scala h. 110 cm

COMPOSIZIONE FACCIATA CONTINUA*

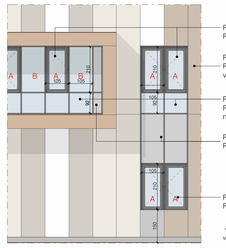

* Le tipologie indicate in elenco sono da intendersi in variazione sullo sviluppo della facciata continua

Superficie finestrata
Modulo A=1,05*2,1= 2,21m2
Modulo B=1,05*2,1= 2,21m2

Superficie finestrata Apribile
Modulo A=1,05*2,1= 2,21m2
Modulo B=0m2

VERIFICA RAPPORTO ILLUMINANTE PRIMO PIANO

Codice Locale	Destinazione d'uso	Sup di Pavimento (SP)	Altezza Locale	A	B	Superficie Finestrata (SF)	Superficie Illuminante richiesta	Rf = SF/SP	Verifica > 0,125 (1/8)
R214	UFFICIO	179 m²	315 cm	11	10	46,41 m²	22,32 m²	0,260	VERIFICATO
R230	UFFICIO	64 m²	315 cm	3	3	13,26 m²	7,99 m²	0,207	VERIFICATO
R377	SPOGLIATOIO con WC	18 m²	315 cm	2	0	4,42 m²	2,25 m²	0,245	VERIFICATO
R378	SPOGLIATOIO con WC	18 m²	315 cm	2	0	4,42 m²	2,26 m²	0,245	VERIFICATO
R394	UFFICIO	173 m²	315 cm	11	11	48,62 m²	21,65 m²	0,281	VERIFICATO
R400	AREA BREAK	33 m²	315 cm	2	1	6,63 m²	4,12 m²	0,201	VERIFICATO
R403	UFFICIO	12 m²	315 cm	2	1	6,63 m²	1,53 m²	0,541	VERIFICATO
R404	UFFICIO	13 m²	315 cm	1	2	6,63 m²	1,62 m²	0,512	VERIFICATO

VERIFICA RAPPORTO AERANTE PRIMO PIANO

Codice Locale	Destinazione d'uso	Sup di Pavimento (SP)	Altezza Locale	A	B	Superficie fin. Apribile (SFA)	Superficie Aerante richiesta	Rf = SFA/SP	Verifica > 0,125 (1/8)
R214	UFFICIO	179 m²	315 cm	11	10	24,31 m²	22,32 m²	0,136	VERIFICATO
R230	UFFICIO	64 m²	315 cm	3	3	6,63 m²	7,99 m²	0,104	VERIFICATO
R377	SPOGLIATOIO con WC	18 m²	315 cm	2	0	4,42 m²	2,25 m²	0,245	VERIFICATO
R378	SPOGLIATOIO con WC	18 m²	315 cm	2	0	4,42 m²	2,26 m²	0,245	VERIFICATO
R394	UFFICIO	173 m²	315 cm	11	11	24,31 m²	21,65 m²	0,140	VERIFICATO
R400	AREA BREAK	33 m²	315 cm	2	1	4,42 m²	4,12 m²	0,134	VERIFICATO
R403	UFFICIO	12 m²	315 cm	2	1	4,42 m²	1,53 m²	0,361	VERIFICATO
R404	UFFICIO	13 m²	315 cm	1	2	2,21 m²	1,62 m²	0,171	VERIFICATO

* RF - Rapporto tra superficie finestrata e superficie di pavimento (SP)

REV	DATA / DATE	DESCRIZIONE / DESCRIPTION:	IL RICHIEDENTE	IL PROGETTISTA

L22 è una divisione di:
Lombardini22 S.p.A.
Via Lombardini 22
T. +39 02 36 59 62 00
info@l22.it
20143 Milano, Italia
F. +39 02 83 20 13 97
www.l22.it

Capitale sociale Euro 100.000 i.v.
C.F./P.IVA: 05505600964 R.E.A. 1827099

Sistema di gestione qualità conforme alla UNI EN ISO 9001:2008 - Certificato Nr. 50 100 8319 da TÜV Italia

Ing. Arturo Donadio
S.P.S. S.r.l.
Via M. Gioia, 64 - 20125 Milano, Italia
segreteria@spsarl-mi.it
www.spsarl-mi.it
T. 0226694987

COMMITTENTE / CLIENT:

STACK INFRASTRUCTURE

INFRASTRUCTURE ITALIA LAND 2 S.r.l.
Via del Bosco Rinnovato, 6 Palazzo U4 20090 Assago (MI)

PROGETTO / PROJECT:
MIL08A
SP 40 Binasco-Malegnano

PROGETTISTA / DESIGNER:
L22 - Marco Amosso - Iscritto all'Ordine degli Architetti di Torino n°4157
Indirizzo: Via Elia Lombardini 22, 20143, Milano - Mail: ufficio.tecnico@l22.it - Pec: lombardini22@legalmail.it

OGGETTO / OBJECT:
Permesso di Costruire art. 10 DPR 380/2001 - Intervento di nuova costruzione di edifici a destinazione commerciale

TITOLO / DESCRIPTION:
ARCHITETTONICO
Stato di progetto - Pianta piano primo

DISEGNATO DA: DRAWN BY:	CONTROLLATO DA: CHECKED BY:	DATA/ DATE:	SCALA / SCALE:	DATA REV.:
RN	AOR	21/02/2025	1:200	

FORMAT:	NOME FILE / FILE NAME:	COMMESSA / JOB:	TAVOLA / DRAWING:	REV.:
A0	4024_AC-008-1	4024	AC-008	

© Lombardini22 S.p.A. ES DT (rev.-) (L.663/41 Art.2575)

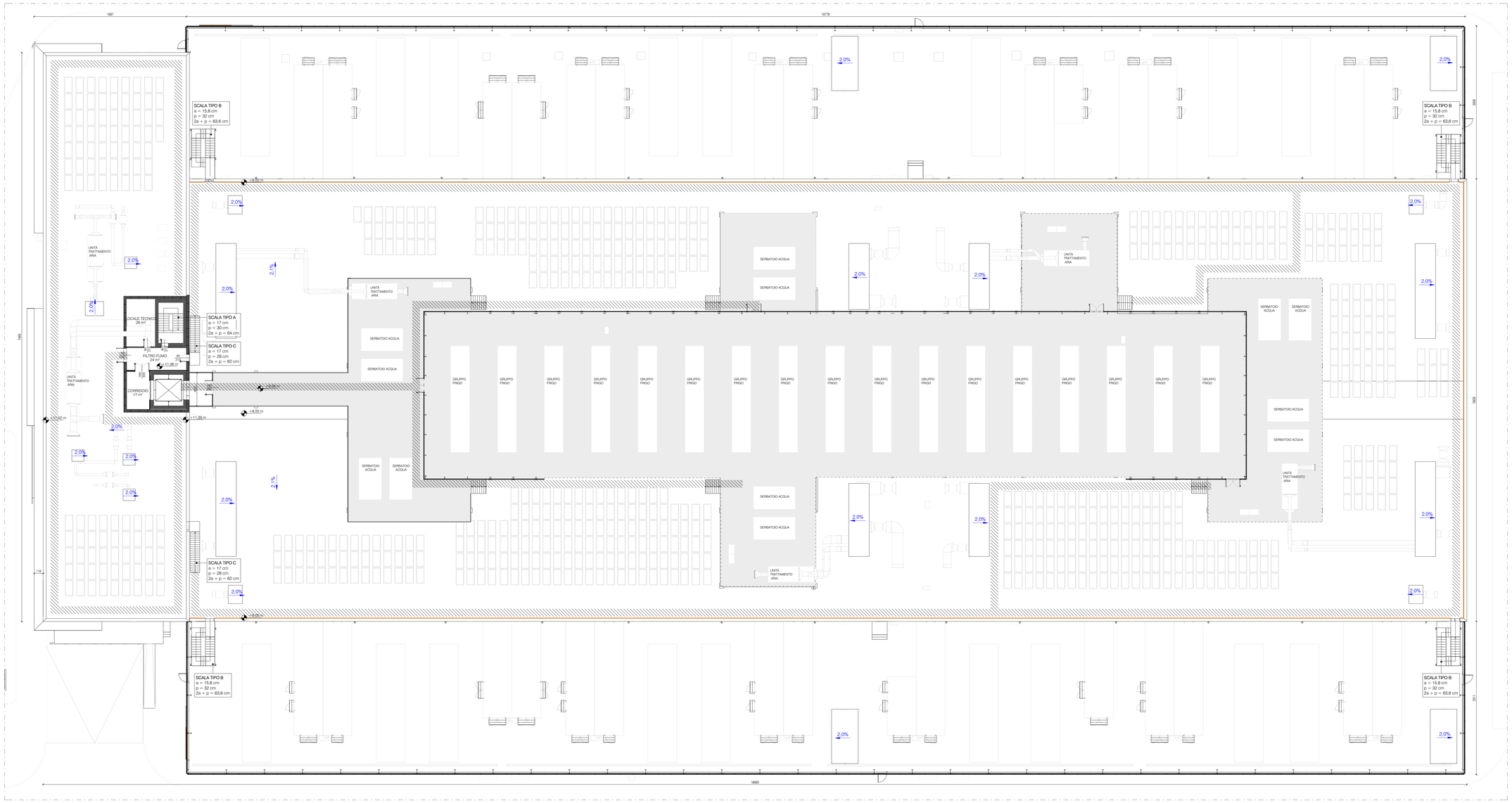

Pianta Piano Copertura

1 : 200

LEGENDA

PERCORSO DI MANUTENZIONE

PENDENZA DEFLUSSO DELL'ACQUA (FRECCIA VERSO IL BASSO)

RINGHIERA PERIMETRALE COPERTURA IN ACCIAIO H. 110 CM

COLLEGAMENTI VERTICALI - SCALE

I collegamenti verticali (scale) saranno realizzate in:

- **TIPO A** : struttura in C.A., dim. pedata 30 x 140 cm, alzata 17 cm, pianerottolo ogni 11 alzate con dim. 147 x 330 cm, ringhiera su entrambi i lati della scala h. 110 cm

- **TIPO B** : struttura in acciaio, dim. pedata 32 x 120 cm, alzata 15,8 cm, i pianerottoli, di 120 × 120 cm, si susseguono con una cadenza di 8 alzate, seguiti da un ulteriore pianerottolo dopo 2 alzate, ringhiera su entrambi i lati della scala h. 110 cm

- **TIPO C** : struttura in C.A., dim. pedata 28 x 120 cm, alzata 17 cm, pianerottolo con dim. 120 x 168 cm, ringhiera su entrambi i lati della scala h. 110 cm

REV	DATA / DATE:	DESCRIZIONE / DESCRIPTION:	IL RICHIEDENTE	IL PROGETTISTA

L22 è una divisione di
Lombardini22 S.p.A.
Via Lombardini 22
20143 Milano, Italia
T. +39 02 56 59 62 00
info@l22.it
F. +39 02 83 20 13 97
www.l22.it

Capitale sociale Euro 100 000 i.v.
C.F./P.IVA: 05505600964 R.E.A. 1827099

Sistema di gestione qualità conforme alla UNI EN ISO 9001:2008 - Certificato Nr. 50 100 8319 da TÜV Italia

Studio Progetti Strutturali
Ing. Arturo Donadio
S.P.S. S.r.l.
Via M. Gioia, 64 - 20125 Milano, Italia
segreteria@spsstr-ms.it
www.spsstr-ms.it
T. 026694887

COMMITTENTE / CLIENT:

STACK INFRASTRUCTURE

INFRASTRUCTURE ITALIA LAND 2 S.r.l.
Via del Bosco Rinnovato, 6 Palazzo U4 20090 Assago (MI)

PROGETTO / PROJECT:
MIL08A
SP 40 Binasco-Malegnano

PROGETTISTA / DESIGNER:
L22 - Marco Amosso - Iscritto allOrdine degli Architetti di Torino n°4157
Indirizzo: Via Elia Lombardini 22, 20143, Milano - Mail: ufficio.tecnico@l22.it - Pec: lombardini22@legalmail.it

OGGETTO / OBJECT:
Initial SOQ SubmisPermesso di Costruire art. 10 DPR 380/2001 - Intervento di nuova costruzione di edifici a destinazione commerciale

TITOLO / DESCRIPTION:
ARCHITETTONICO
Stato di progetto - Pianta piano copertura

DISEGNATO DA: DRAWN BY:	CONTROLLATO DA: CHECKED BY:	DATA/ DATE:	SCALA / SCALE:	DATA REV.:
RN	AOR	21/02/2025	1:200	

FORMAT:	NOME FILE / FILE NAME:	COMMESSA / JOB:	TAVOLA / DRAWING:	REV.:
A0	4024_AC-009-C	4024	AC-009	

© Lombardini22 S.p.A. ES DT (rev.-) (L.663/41 Art.2575)

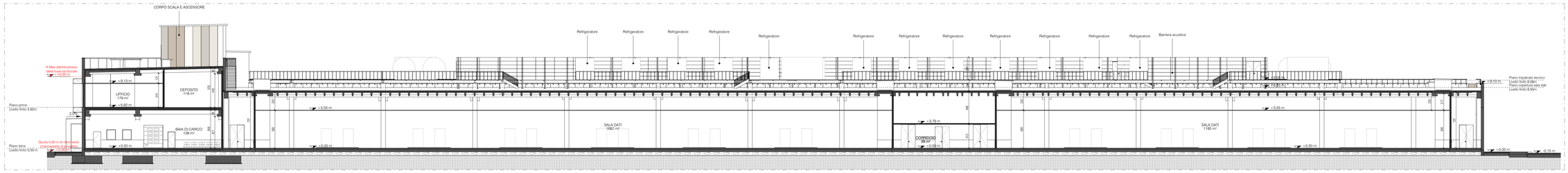

Stato di progetto - Sezione AA

1 : 200

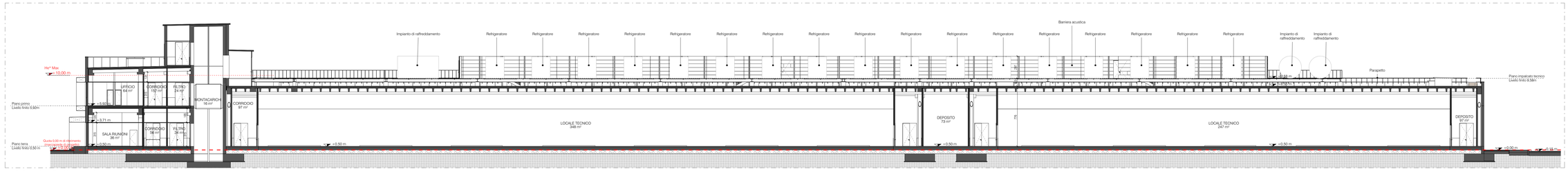

Stato di Progetto- Sezione BB

1 : 200

* l'altezza He è misurata a partire dalla quota zero convenzionale (Qz) sino al piano di imposta delle travi di copertura

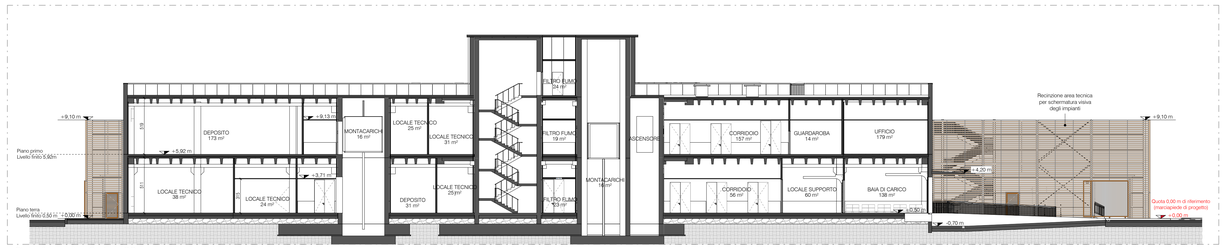

Stato di progetto - Sezione CC

1 : 200

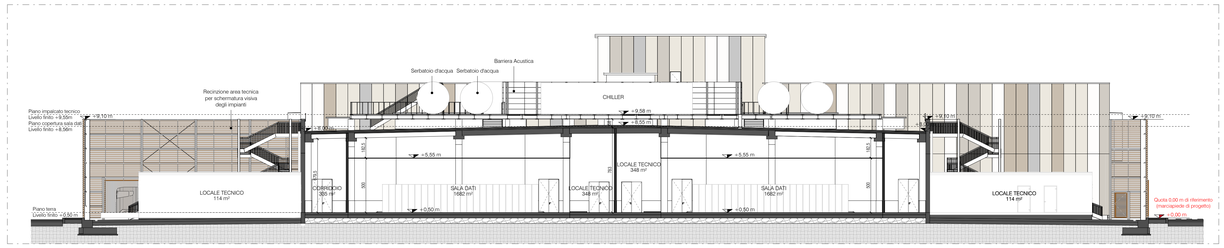

Stato di Progetto - Sezione DD

1 : 200

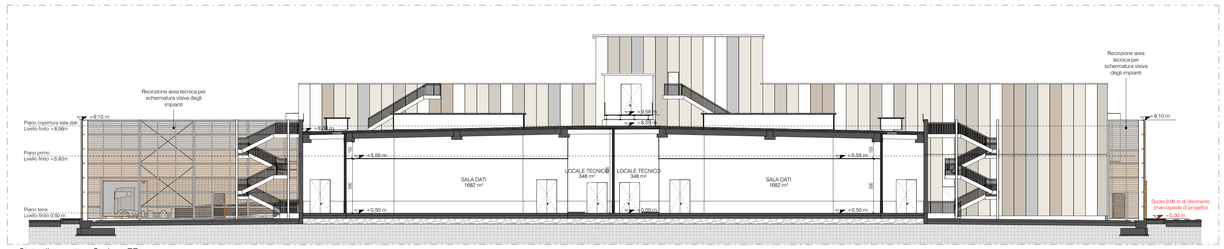

Stato di progetto - Sezione EE

1 : 200

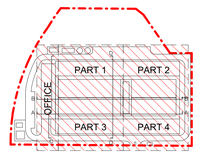

			IL RICHIEDENTE	IL PROGETTISTA
REV	DATA / DATE	DESCRIZIONE / DESCRIPTION:		

L22 è una divisione di:
Lombardini22 S.p.A.
Via Lombardini 22
T. +39 02 36 59 62 00
info@l22.it

20143 Milano, Italia
F. +39 02 83 20 13 97
www.l22.it

Capitale sociale Euro 100 000 i.v.
C.F./P.IVA 05505600964 R.E.A. 1827099

Sistema di gestione qualità conforme alla UNI EN ISO 9001:2008 - Certificato Nr. 50 100 8319 da TÜV Italia

Ing. Arturo Donadio
S.P.S. S.r.l. www.spsref.mi.it
Via M. Gioia, 64 - 20125 Milano, Italia
segreteria@spsref.mi.it T. 0226884987

COMMITTENTE / CLIENT:

STACK INFRASTRUCTURE

INFRASTRUCTURE ITALIA LAND 2 S.r.l.
Via del Bosco Rinnovato, 6 Palazzo U4 20090 Assago (MI)

PROGETTO / PROJECT:
MIL08A
SP 40 Binasco-Malegnano

PROGETTISTA / DESIGNER:
L22 - Marco Amosso - Iscritto all'Ordine degli Architetti di Torino n°4157
Indirizzo: Via Ella Lombardini 22, 20143, Milano - Mail: ufficio.tecnico@l22.it - Pec: lombardini22@legalmail.it

OGGETTO / OBJECT:
Permesso di Costruire art. 10 DPR 380/2001 - Intervento di nuova costruzione di edifici a destinazione commerciale

TITOLO / DESCRIPTION:
ARCHITETTONICO
Stato di progetto - Sezioni

DISEGNATO DA: DRAWN BY:	CONTROLLATO DA: CHECKED BY:	DATA/ DATE:	SCALA / SCALE:	DATA REV.:
RN	AOR	21/02/2025	1:200	

FORMAT:	NOME FILE / FILE NAME:	COMMESSA / JOB:	TAVOLA / DRAWING:	REV.:
A0	4024_AC-010-Z	4024	AC-010	

© Lombardini22 S.p.A ES DT (rev.-) (L.663/41 Art.2575)

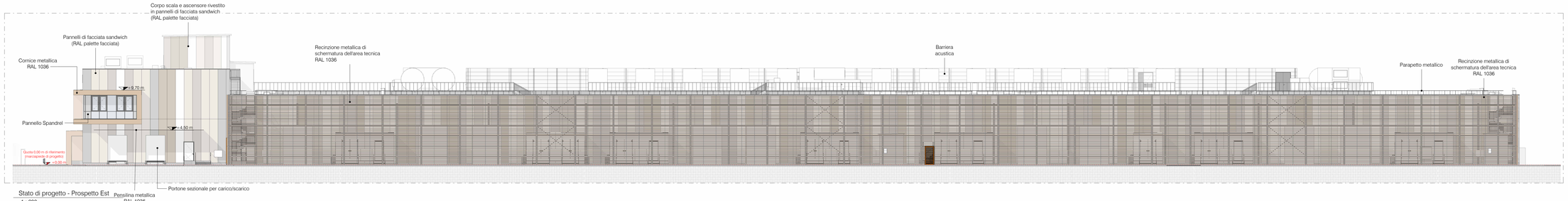

Stato di progetto - Prospetto Est
1 : 200

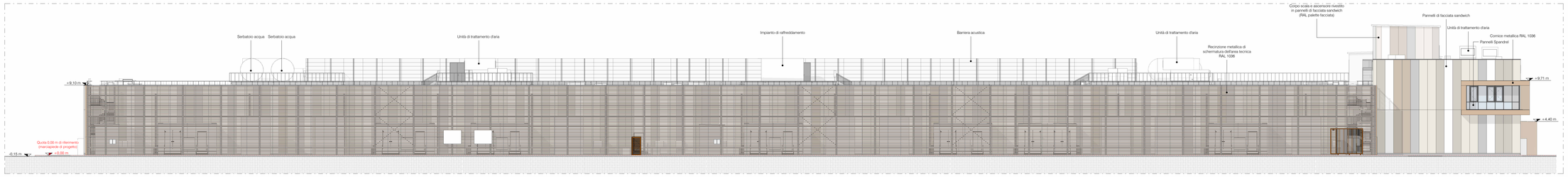

Stato di progetto - Prospetto Ovest
1 : 200

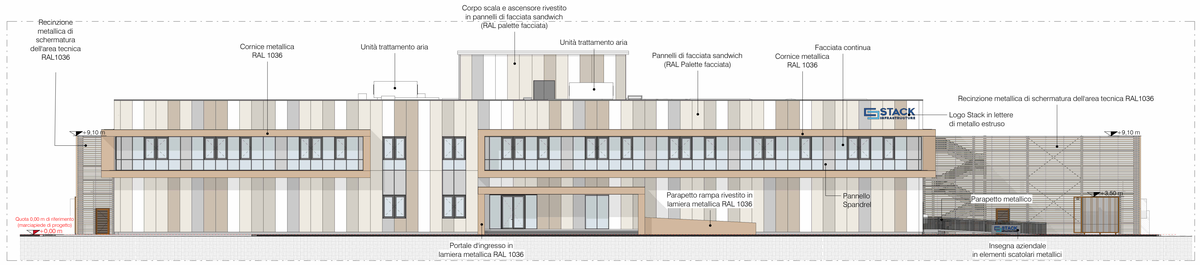

Stato di progetto - Prospetto Sud
1 : 200

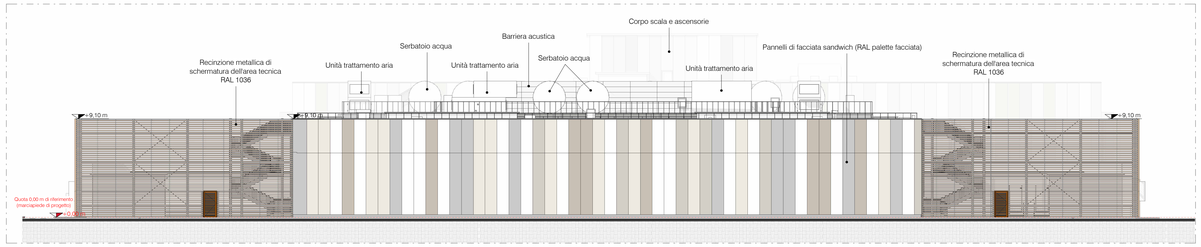

Stato di progetto - Prospetto Nord
1 : 200



Stato di progetto - Dettaglio di Prospetto

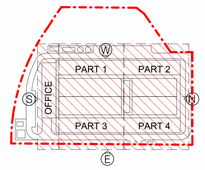

RAL Colour Sandwich Facade

- RAL 9016
- RAL 9001
- RAL 9002
- RAL 7044
- RAL 7047
- RAL 1036

	IL RICHIEDENTE	IL PROGETTISTA

REV	DATA / DATE:	DESCRIZIONE / DESCRIPTION:

L22 è una divisione di:
Lombardini22 S.p.A.
Via Lombardini 22 — 20143 Milano, Italia
T +39 02 36 59 62 00 — F +39 02 83 20 13 97
info@l22.it — www.l22.it

Capitale sociale Euro 100 000 i.v.
C.F./P.IVA: 05505600964 - R.E.A. 1827099

Sistema di gestione qualità conforme alla UNI EN ISO 9001:2008 - Certificato Nr. 50 100 8319 da TÜV Italia

Ing. Arturo Donadio
S.P.S. S.r.l. — www.spssrl-mi.it
Via M. Gioia, 64 - 20125 Milano, Italia
segreteria@spssrl-mi.it T 0256594087

COMMITTENTE / CLIENT:

INFRASTRUCTURE ITALIA LAND 2 S.r.l.
Via del Bosco Rinnovato, 6 Palazzo U4 20090 Assago (MI)

PROGETTO / PROJECT:
MILOSA
SP 40 Binasco-Malegnano

PROGETTISTA / DESIGNER:
L22 - Marco Amosso - Iscritto all'Ordine degli Architetti di Torino n°4157
Indirizzo: Via Elia Lombardini 22, 20143, Milano - Mail: ufficio.tecnico@l22.it - Pec: lombardini22@legalmail.it

OGGETTO / OBJECT:
Permesso di Costruire art. 10 DPR 380/2001 - Intervento di nuova costruzione di edifici a destinazione commerciale

TITOLO / DESCRIPTION:
ARCHITETTONICO
Stato di progetto - Prospetti

DISEGNATO DA: DRAWN BY:	CONTROLLATO DA: CHECKED BY:	DATA/ DATE:	SCALA / SCALE:	DATA REV.:
RN	AOR	21/02/2025	1:200	

FORMAT:	NOME FILE / FILE NAME:	COMMESSA / JOB:	TAVOLA / DRAWING:	REV.:
A0	4024_AC-011-P	4024	AC-011	

© Lombardini22 S.p.A. ES DT (rev.-) (L.663/41 Art.2575)

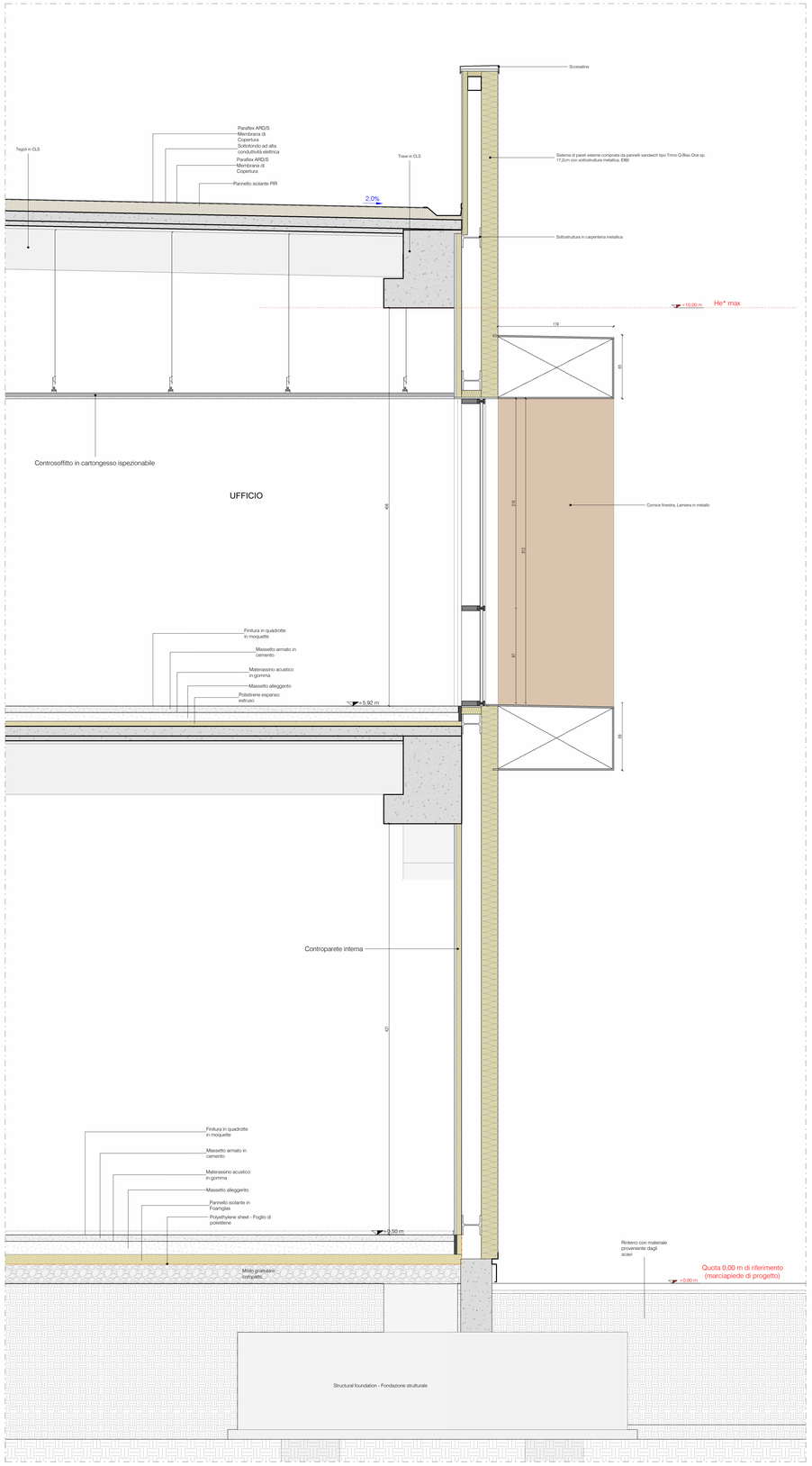

* l'altezza He è misurata a partire dalla quota zero convenzionale (Qz) sino al piano di imposta delle travi di copertura

Sezione AA - Tipologia Ufficio

1 : 20

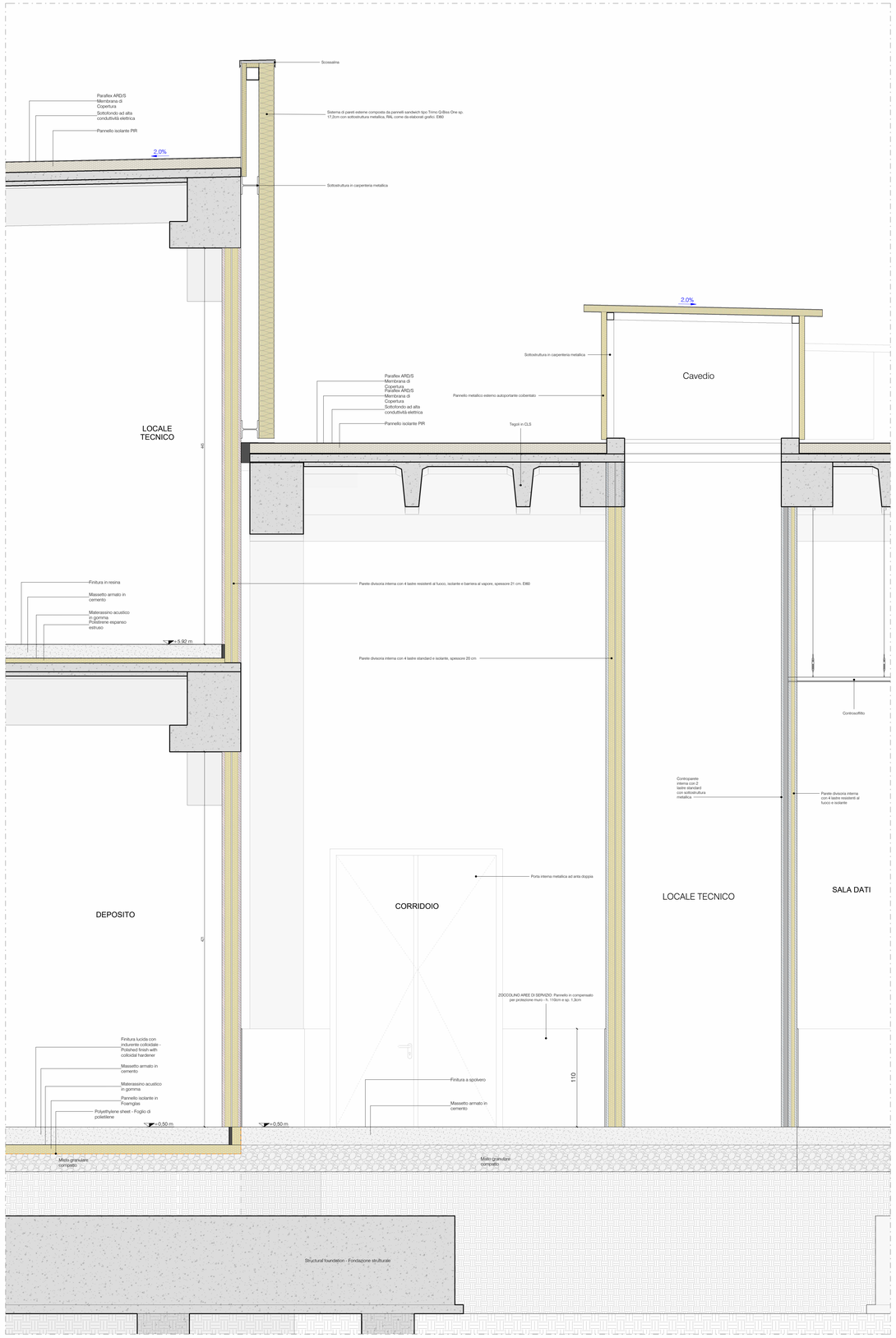

Sezione BB - Tipologia Sala Dati

1 : 20

REV.	DATA / DATE:	DESCRIZIONE / DESCRIPTION:	IL RICHIEDENTE	IL PROGETTISTA

L22 è una divisione di:
Lombardini22 S.p.A.
Via Lombardini 22
T. +39 02 36 59 62 00
info@l22.it

20143 Milano, Italia
F. +39 02 83 20 13 97
www.l22.it

Capitale sociale Euro 100 000 i.v.
C.F./P.IVA: 05050600964 R.E.A. 1827099

Sistema di gestione qualità conforme alla UNI EN ISO 9001:2008 - Certificato Nr. 50.100.8319 da TÜV Italia

Ing. Arturo Donadio
S.P.S. S.r.l.
Via M. Gioia, 64 - 20125 Milano, Italia
segreteria@spsstl-mi.it T. 0268946887

www.spsstl-mi.it

COMMITTENTE / CLIENT:

STACK INFRASTRUCTURE

INFRASTRUCTURE ITALIA LAND 2 S.r.l.
Via del Bosco Rinnovato, 6 Palazzo U4 20090 Assago (MI)

PROGETTO / PROJECT:
MILOSA
SP 40 Binasco-Malegnano

PROGETTISTA / DESIGNER:
L22 - Marco Arnosso - Iscritto all'Ordine degli Architetti di Torino n°4157
Indirizzo: Via Elia Lombardini 22, 20143, Milano - Mail: ufficio.tecnico@l22.it - Pec: lombardini22@legalmail.it

OGGETTO / OBJECT:
Permesso di Costruire art. 10 DPR 380/2001 - Intervento di nuova costruzione di edifici a destinazione commerciale

TITOLO / DESCRIPTION:
ARCHITETTONICO
Stato di progetto - Sezioni di dettaglio

DISEGNATO DA: DRAWN BY:	CONTROLLATO DA: CHECKED BY:	DATA/ DATE:	SCALA / SCALE:	DATA REV.:
RN	AOR	21/02/2025	1:20	

FORMAT:	NOME FILE / FILE NAME:	COMMESSA / JOB:	TAVOLA / DRAWING:	REV.:
A0	4024_AC-012-E	4024	AC-012	

© Lombardini22 S.p.A. ES DT (rev.-) (L.663/41 Art.2575)

1 STAZIONE TRASFERIMENTO CALORE
Stato di progetto

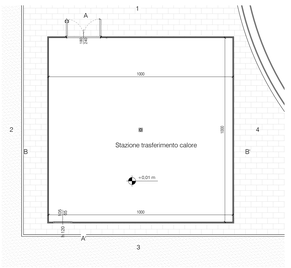

Piano terra
1 : 100

Sezione A-A'
1 : 100

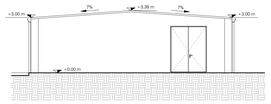

Prospetto 1
1 : 100

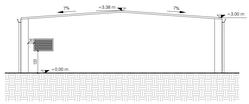

Prospetto 3
1 : 100

Sezione B-B'
1 : 100

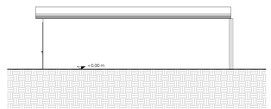

Prospetto 2
1 : 100

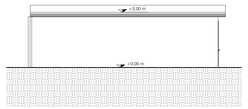

Prospetto 4
1 : 100

2 GUARDIANIA
Stato di progetto

STRUTTURA PREFABBRICATA

Piano terra
1 : 100

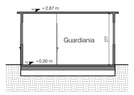

Sezione A-A'
1 : 100

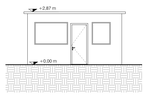

Prospetto 1
1 : 100

Prospetto 2
1 : 100

Prospetto 3
1 : 100

3 LOCALE RIFIUTI
Stato di progetto

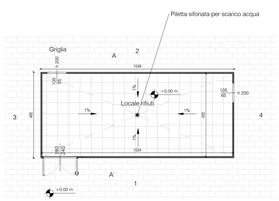

Piano terra
1 : 100

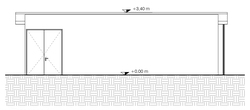

Prospetto 1
1 : 100

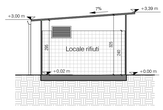

Sezione A-A'
1 : 100

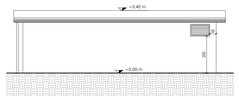

Prospetto 2
1 : 100

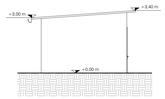

Prospetto 3
1 : 100

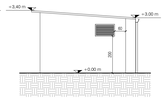

Prospetto 4
1 : 100

4 LOCALE POMPE
Stato di progetto

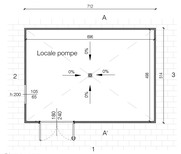

Piano terra
1 : 100

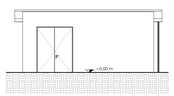

Prospetto 1
1 : 100

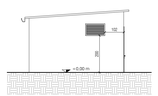

Prospetto 2
1 : 100

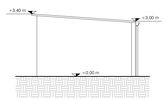

Prospetto 3
1 : 100

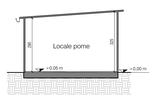

Section A-A'
1 : 100

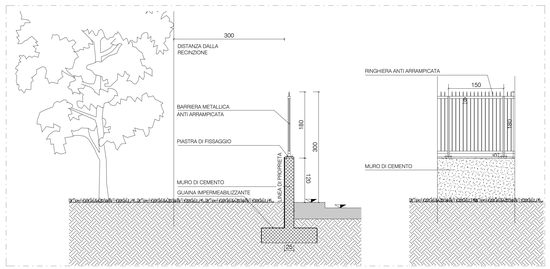

9 Sezione/Prospetto Recinzione

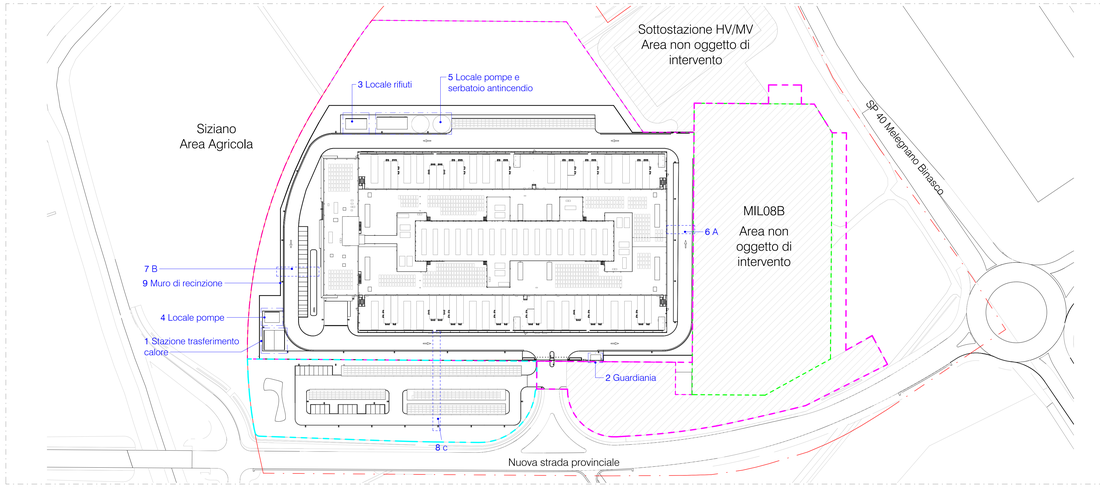

Stato di progetto - Keyplan
1 : 1000

5 LOCALE POMPE E SERBATOI ANTINCENDIO
Stato di progetto

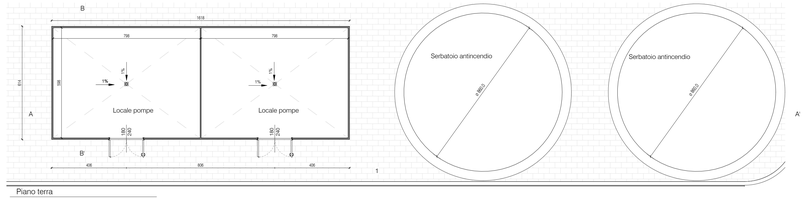

Piano terra
1 : 100

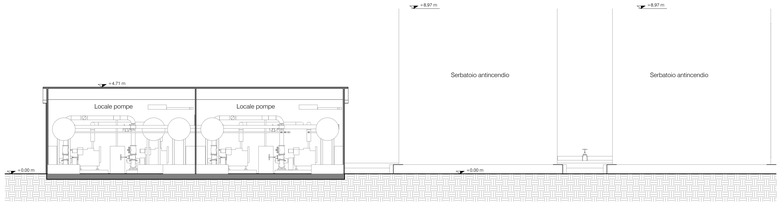

Sezione A-A'
1 : 100

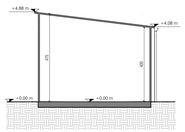

Sezione B-B'
1 : 100

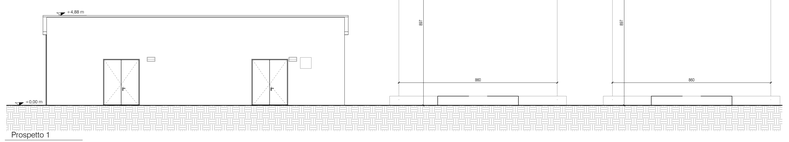

Prospetto 1
1 : 100

6 A: Sezione stradale carreggiata interna

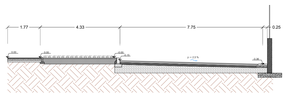

7 B: Sezione stradale parcheggi privati

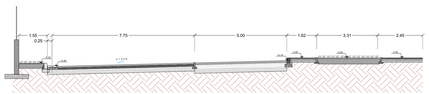

LEGEND

FL16 -Carreggiata asfaltata

FL17 - Pavimentazione in cemento autobloccante per parcheggio esterno

8 C: Sezione stradale parcheggi ad uso pubblico

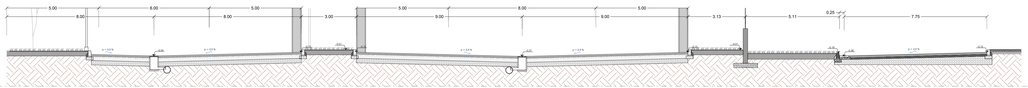

Dettaglio delle pendenze stradali

REV.	DATA / DATE	DESCRIZIONE / DESCRIPTION	IL RICHIEDENTE	IL PROGETTISTA

L22 s.r.l.a unica direzione di Lombardini22 S.p.A.
Via Lombardini 22 20143 Milano, Italia
T + 39 02 36 59 02 00 F + 39 02 83 23 13 87
info@l22.it www.l22.it
Capitale sociale Euro 100.000 i.v.
C.F./P.IVA: 05505600964 R.E.A. 1827099
Sistema di gestione qualità conforme alla UNI EN ISO 9001:2008 - Certificato Nr. 50.100.8019 da TÜV Italia

Ing. Arturo Donadio
S.P.S. S.r.l.
Via M. Gioia,64 - 20125 Milano, Italia
segreteria@spsarm.it T. 0255184807
www.spsarl.mi.it

COMMITTENTE / CLIENT:

STACK INFRASTRUCTURE

INFRASTRUCTURE ITALIA LAND 2 S.r.l
Via del Bosco Rinnovato, 6 Palazzo U4 20090 Assago (MI)

PROGETTO / PROJECT:
MIL06 A - Progetto nuovo Data Center
SP 40 Binasco-Melegnano

PROGETTISTA / DESIGNER:
L22 - Marco Arnosso - Iscritto all'Ordine degli Architetti di Torino n°4157
Indirizzo: Via Elia Lombardini 22, 20143, Milano - Mail: ufficio.tecnico@l22.it - Pec: ufficio.tecnico@pec.lombardini22.it

OGGETTO / OBJECT:
Permesso di Costruire art. 10 DPR 380/2001 - Intervento di nuova costruzione di edifici a destinazione commerciale

TITOLO / DESCRIPTION:
ARCHITETTONICO
Stato di progetto - Sistemazioni esterne

DISEGNATO DA: DRAWN BY:	CONTROLLATO DA: CHECKED BY:	DATA/ DATE:	SCALA / SCALE:	DATA REV.:
RIN	AOR	21/02/2025	1:500	

FORMAT:	NOME FILE / FILE NAME:	COMMESSA / JOB:	TAVOLA / DRAWING:	REV.:
A0+	4024_AC-013-R	4024	AC-013	

© Lombardini22 S.p.A. ES DT (rev.) (L.633/41 Art.2578)

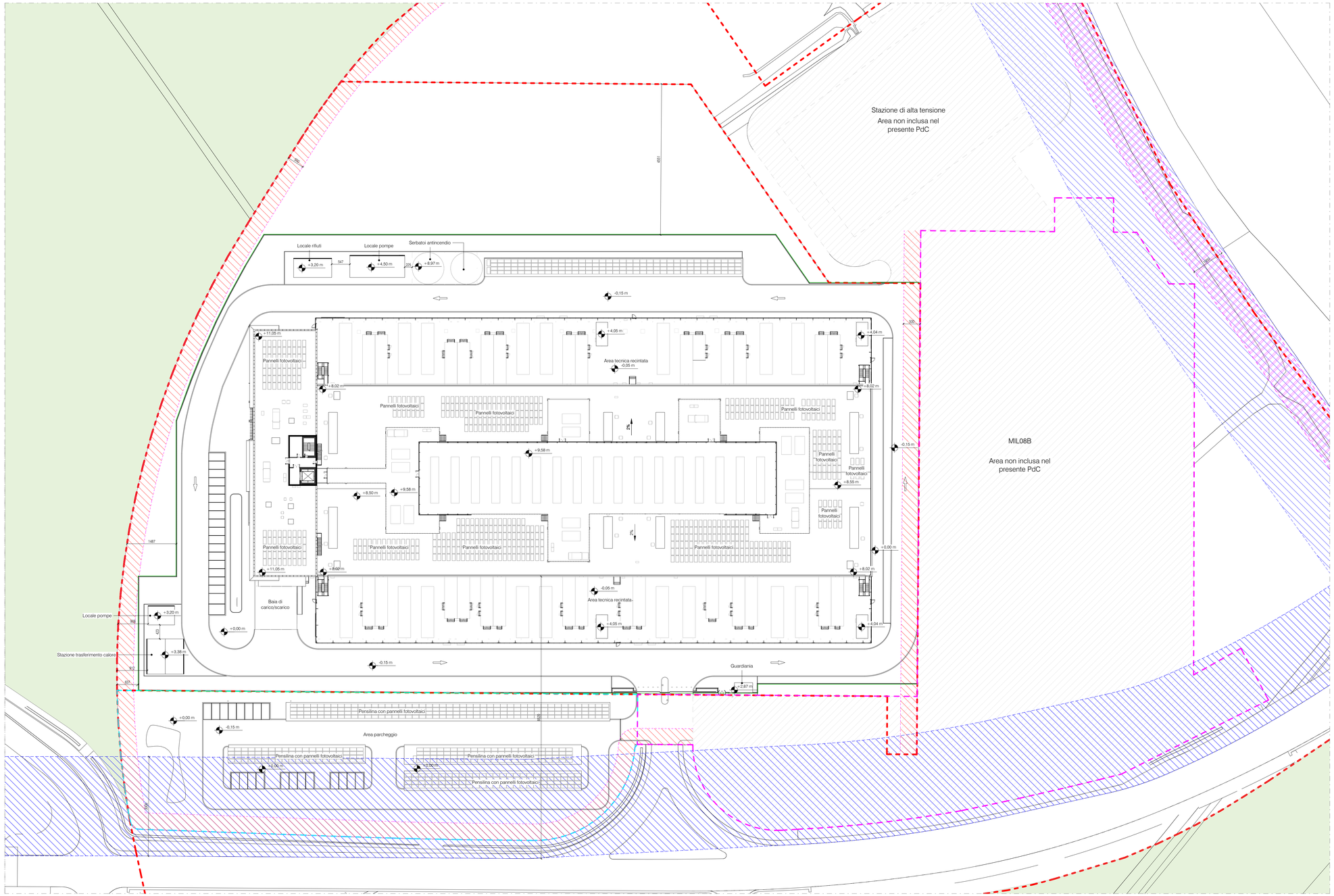

Stato di progetto - Dimostrazione distanze
1 : 500

LEGENDA

- Recinzione esterna
- Distanza dalla linea di confine: 5 mt
- Distanza da metanodotto: 10 mt art. 26 comma 2 lettera c del DPR 495 del 16/12/1992
- DS (Distanza strade esterne): 30 mt art. 26 comma 2 lettera c del DPR 495 del 16/12/1992
- Parco locale di interesse sovracomunale (PLIS)
- Superficie fondiaria appartenente progetto MIL08A
- Parcheggio privato ad uso pubblico appartenente al progetto MIL08A
- Perimentro della prattica protocollata per il progetto MIL08B e il suo parcheggio appartenente

REV	DATA / DATE:	DESCRIZIONE / DESCRIPTION:	IL RICHIEDENTE	IL PROGETTISTA

L22 è una divisione di:
Lombardini22 S.p.A.
Via Lombardini 22 20143 Milano, Italia
T +39 02 36 59 62 00 F +39 02 83 20 13 97
info@l22.it www.l22.it

Capitale sociale Euro 100 000 i.v.
C.F. /P.IVA. 05505600964 R.E.A. 1827099

Sistema di gestione qualità conforme alla UNI EN ISO 9001:2008 - Certificato Nr. 50 100 8319 da TÜV Italia

Studio Progetti Strutturali
Ing. Arturo Dorado
S.P.S. S.r.l. www.spsstr-mi.it
Via M. Gioia, 64 - 20125 Milano, Italia
segreteria@spsstr-mi.it T. 0226594887

COMMITTENTE / CLIENT:

STACK INFRASTRUCTURE

INFRASTRUCTURE ITALIA LAND 2 S.r.l
Via del Bosco Rinnovato, 6 Palazzo U4 20090 Assago (MI)

PROGETTO / PROJECT:
MIL08 A - Progetto nuovo Data Center
SP 40 Binasco-Melegnano

PROGETTISTA / DESIGNER:
L22 - Marco Arnosso - Iscritto allOrdine degli Architetti di Torino n°4157
Indirizzo: Via Elia Lombardini 22, 20143, Milano - Mail: ufficio.tecnico@l22.it - Pec: ufficio.tecnico@pec.lombardini22.it

OGGETTO / OBJECT:
Permesso di Costruire art. 10 DPR 380/2001 - Intervento di nuova costruzione di edifici a destinazione commerciale

TITOLO / DESCRIPTION:
ARCHITETTONICO
Stato di progetto - Dimostrazione distanze

DISEGNATO DA: DRAWN BY:	CONTROLLATO DA: CHECKED BY:	DATA/ DATE:	SCALA / SCALE:	DATA REV.:
RN	AOR	21/02/2025		

FORMAT:	NOME FILE / FILE NAME:	COMMESSA / JOB:	TAVOLA / DRAWING:	REV.:
A1	4024_AC-014-G	4024	AC-014	

© Lombardini22 S.p.A. ES DT (rev.-) (L.663/41 Art.2575)

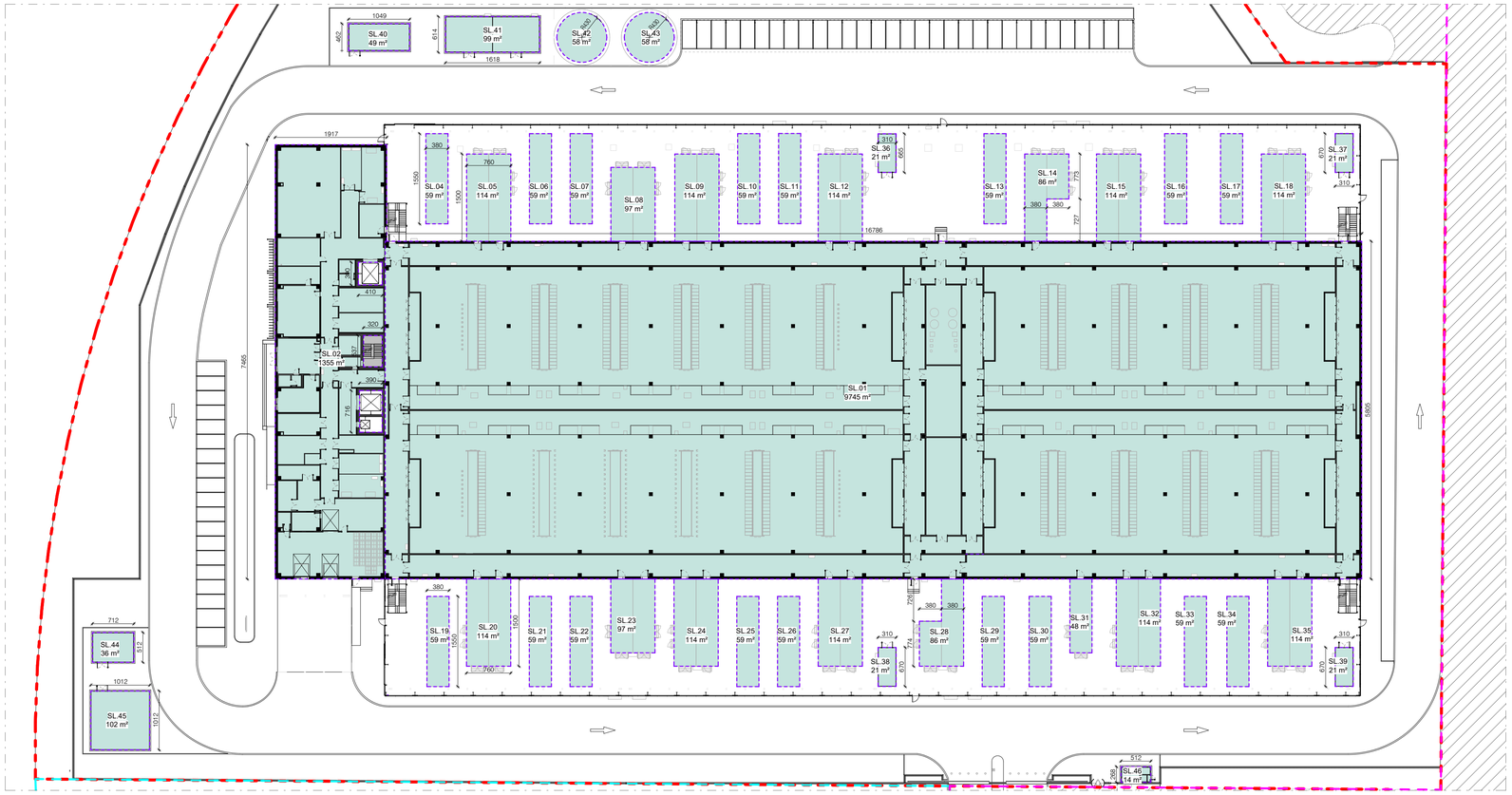

Pianta Piano Terra - Calcolo SLP

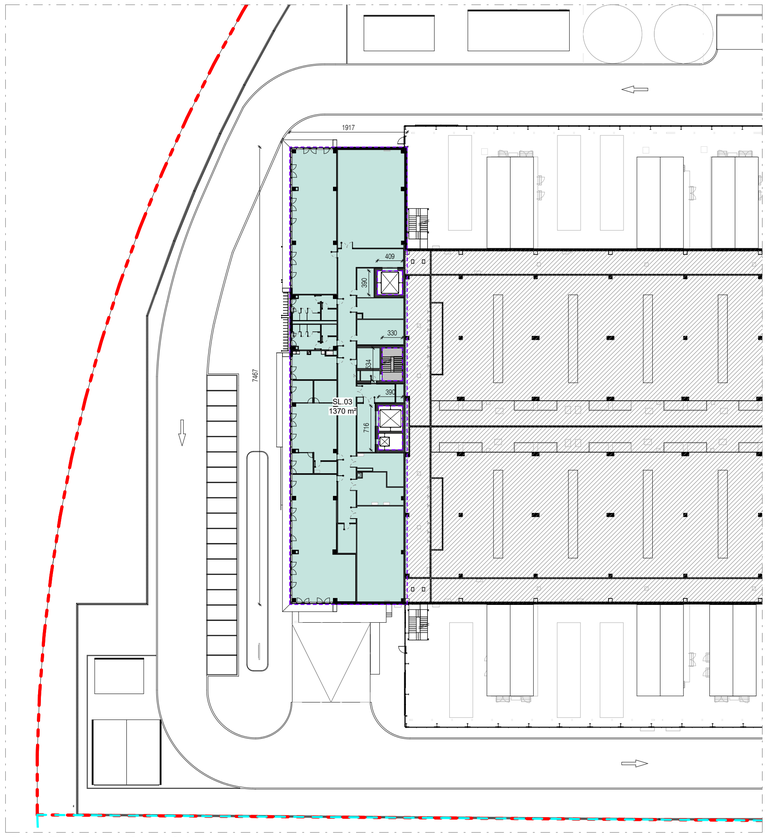

Pianta Piano Primo - Cacolo SLP

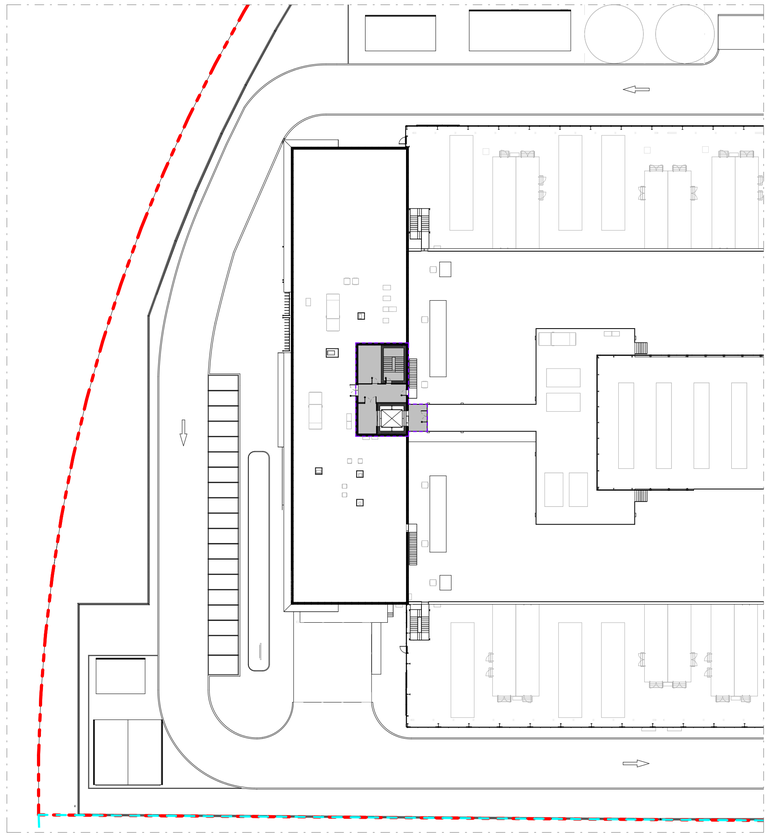

Pianta Piano Copertura - Calcolo SLP

SL

SA

CALCOLO SL

CODICE	AREA
SL.01	9745 m²
SL.02	1355 m²
SL.03	1370 m²
SL.04	59 m²
SL.05	114 m²
SL.06	59 m²
SL.07	59 m²
SL.08	97 m²
SL.09	114 m²
SL.10	59 m²
SL.11	59 m²
SL.12	114 m²
SL.13	59 m²
SL.14	86 m²
SL.15	114 m²
SL.16	59 m²
SL.17	59 m²
SL.18	114 m²
SL.19	59 m²
SL.20	114 m²
SL.21	59 m²
SL.22	59 m²
SL.23	97 m²
SL.24	114 m²
SL.25	59 m²
SL.26	59 m²
SL.27	114 m²
SL.28	86 m²
SL.29	59 m²
SL.30	59 m²
SL.31	48 m²
SL.32	114 m²
SL.33	59 m²
SL.34	59 m²
SL.35	114 m²
SL.36	21 m²
SL.37	21 m²
SL.38	21 m²
SL.39	21 m²
SL.40	49 m²
SL.41	99 m²
SL.42	58 m²
SL.43	58 m²
SL.44	36 m²
SL.45	102 m²
SL.46	14 m²
	15525 m²

VERIFICA SL	
Superficie Territoriale S_Int	SL Max = ST * 0,36
58785 m²	21163 m²

RIEPILOGO CALCOLO SL	
LIVELLO	AREA
PIANO TERRA	14155 m²
PIANO PRIMO	1370 m²
TOTALE	15525 m²

15 525 mq + 4 650,84 mq* =20 175,84 mq < 21 163 mq

VERIFICATO
rispetto a Piano Attuativo

* come da pratica Mil08B

REV	DATA / DATE:	DESCRIZIONE / DESCRIPTION:	IL RICHIEDENTE	IL PROGETTISTA

L22 è una divisione di:
Lombardini22 S.p.A.
Via Lombardini 22 — 20143 Milano, Italia
T +39 02 36 59 62 00 — F +39 02 83 20 13 97
info@l22.it — www.l22.it

Capitale sociale Euro 100 000 i.v.
C.F./P.IVA: 05505600964 R.E.A. 1827099

Sistema di gestione qualità conforme alla UNI EN ISO 9001:2008 - Certificato Nr. 50 100 8319 da TÜV Italia

Studio Progetti Strutturali
Ing. Arturo Donadio
S.P.S. S.r.l. www.spssrl-mi.it
Via M. Gioia, 64 - 20125 Milano, Italia
segreteria@spssrl-mi.it T. 026694887

COMMITTENTE / CLIENT:

STACK INFRASTRUCTURE

INFRASTRUCTURE ITALIA LAND 2 S.r.l
Via del Bosco Rinnovato, 6 Palazzo U4 20090 Assago (MI)

PROGETTO / PROJECT:
MIL08 A - Progetto nuovo Data Center
SP 40 Binasco-Melegnano

PROGETTISTA / DESIGNER:
L22 - Marco Amosso - Iscritto all'Ordine degli Architetti di Torino n°4157
Indirizzo: Via Elia Lombardini 22, 20143, Milano - Mail: ufficio.tecnico@l22.it - Pec: ufficio.tecnico@pec.lombardini22.it

OGGETTO / OBJECT:
Permesso di Costruire art. 10 DPR 380/2001 - Intervento di nuova costruzione di edifici a destinazione commerciale

TITOLO / DESCRIPTION:
ARCHITETTONICO
Stato di progetto - Dimostrazione SL

DISEGNATO DA: DRAWN BY:	CONTROLLATO DA: CHECKED BY:	DATA/ DATE:	SCALA / SCALE:	DATA REV.:
RN	AOR	21/02/2025	1:500	

FORMAT:	NOME FILE / FILE NAME:	COMMESSA / JOB:	TAVOLA / DRAWING:	REV.:
A1	4024_AC-015-G	4024	AC-015	

© Lombardini22 S.p.A. ES DT (rev.-) (L 663/41 Art.2575)

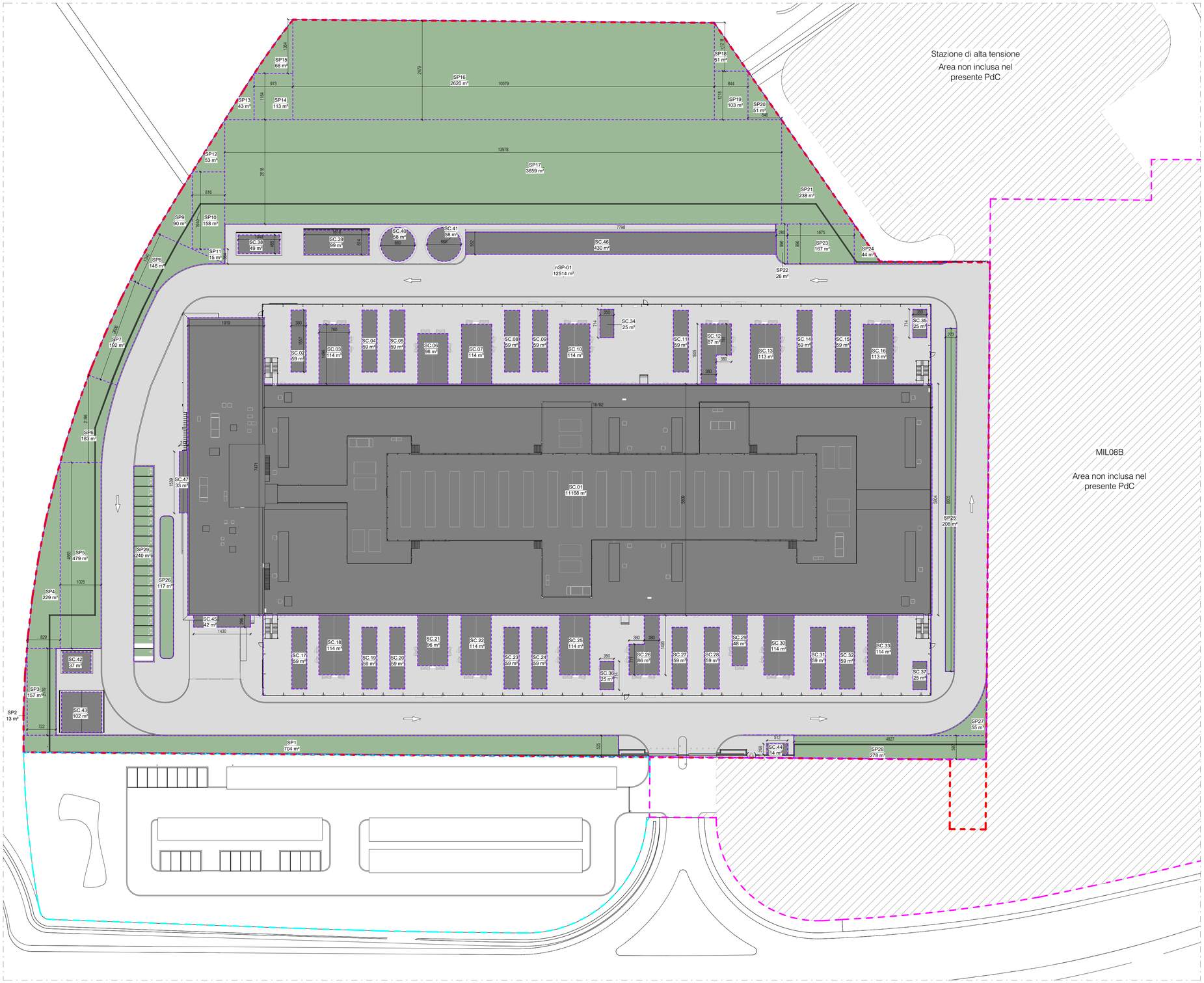

CALCOLO SUPERFICIE COPERTA E PERMEABILE

Codice	Area
Superficie coperta	
SC.01	11168 m²
SC.02	59 m²
SC.03	114 m²
SC.04	59 m²
SC.05	59 m²
SC.06	96 m²
SC.07	114 m²
SC.08	59 m²
SC.09	59 m²
SC.10	114 m²
SC.11	59 m²
SC.12	87 m²
SC.13	113 m²
SC.14	59 m²
SC.15	59 m²
SC.16	113 m²
SC.17	59 m²
SC.18	114 m²
SC.19	59 m²
SC.20	59 m²
SC.21	96 m²
SC.22	114 m²
SC.23	59 m²
SC.24	59 m²
SC.25	114 m²
SC.26	86 m²
SC.27	59 m²
SC.28	59 m²
SC.29	48 m²
SC.30	114 m²
SC.31	59 m²
SC.32	59 m²
SC.33	114 m²
SC.34	25 m²
SC.35	25 m²
SC.36	25 m²
SC.37	25 m²
SC.38	49 m²
SC.39	99 m²
SC.40	58 m²
SC.41	58 m²
SC.42	37 m²
SC.43	102 m²
SC.44	14 m²
SC.45	42 m²
SC.46	430 m²
SC.47	33 m²
Superficie coperta	14743 m²

CALCOLO SUPERFICIE COPERTA E PERMEABILE

Codice	Area
Superficie non permeabile	
nSP-01	12514 m²
Superficie non permeabile	12514 m²
Superficie permeabile	
SP1	704 m²
SP2	13 m²
SP3	157 m²
SP4	229 m²
SP5	479 m²
SP6	183 m²
SP7	192 m²
SP8	146 m²
SP9	90 m²
SP10	158 m²
SP11	15 m²
SP12	53 m²
SP13	43 m²
SP14	113 m²
SP15	68 m²
SP16	2620 m²
SP17	3659 m²
SP18	51 m²
SP19	103 m²
SP20	51 m²
SP21	238 m²
SP22	26 m²
SP23	167 m²
SP24	44 m²
SP25	208 m²
SP26	117 m²
SP27	55 m²
SP28	278 m²
SP29	240 m²
Permeable surface	10502 m²
Superficie permeabile	37759 m²

Dimostrazione Superficie Coperta e Superficie Permeabile

1 : 500

LEGENDA

- Superficie coperta
- Superficie non permeabile
- Superficie permeabile

RIFERIMENTI NORMATIVI

SUPERFICIE COPERTA (Sc): NTA del Piano delle Regole, Comune di Siziano, Articolo 37. Ambiti commerciali - D2:
Rapporto di copertura - Rc (%) = Sc/Sf = 50%

SUPERFICIE PERMEABILE (Sp): NTA del Piano delle Regole, Comune di Siziano, Articolo 37. Ambiti commerciali - D2
Verde ecologico privato - Af (%) = Sp/Sf =10%

NUMERO MINIMO DI PIANTE DI ALTO FUSTO DA PIANTUMARE (Na): NTA del Piano delle Regole, Comune di Siziano, Articolo 37. Ambiti commerciali - D2
Indice di piantumazione di aree a verde ecologico privato - Np (n/mq) - un albero ogni 40 m² di Sp

VERIFICA SUPERFICIE COPERTA					
Sf	Sc MAX = 50% Sf	Sc MIL08A	Sc MIL08B *	Sc Campus MIL08	
58785 m²	29393 m²	14 743,00 m²	4 491,72 m²	19 234,72 m²	VERIFICATO

VERIFICA SUPERFICIE PERMEABILE					
Sf	Sp MAX = 10% Sf	Sp MIL08A	Sp MIL08B *	Sp Campus MIL08	
58785 m²	5879 m²	10 661,00 m²	2 876,42 m²	13 537,42 m²	VERIFICATO

* come da pratica Mil08B

NUMERO MINIMO DI PIANTE DI ALTO FUSTO DA PIANTUMARE
13 537,42 m² /40 m2 = 338 VERIFICATO come da tavola AC - 005: Stato di progetto - Planimetria generale e sezioni urbane

REV	DATA / DATE:	DESCRIZIONE / DESCRIPTION:	IL RICHIEDENTE	IL PROGETTISTA

L22 è una divisione di:
Lombardini22 S.p.A.
Via Lombardini 22 — 20143 Milano, Italia
T +39 02 36 59 62 00 — F +39 02 83 20 13 97
info@l22.it — www.l22.it

Capitale sociale Euro 100 000 i.v.
C.F./P.IVA: 05505600964 R.E.A. 1827099

Sistema di gestione qualità conforme alla UNI EN ISO 9001:2008 - Certificato Nr. 50 100 8319 da TÜV Italia

Studio Progetti Strutturali
Ing. Arturo Donadio
S.P.S. S.r.l. www.spssrl-mi.it
Via M. Gioia, 64 - 20125 Milano, Italia
segreteria@spssrl-mi.it T. 026694887

COMMITTENTE / CLIENT:

STACK INFRASTRUCTURE

INFRASTRUCTURE ITALIA LAND 2 S.r.l
Via del Bosco Rinnovato, 6 Palazzo U4 20090 Assago (MI)

PROGETTO / PROJECT:
MIL08 A - Progetto nuovo Data Center
SP 40 Binasco-Melegnano

PROGETTISTA / DESIGNER:
L22 - Marco Amosso - Iscritto all'Ordine degli Architetti di Torino n°4157
Indirizzo: Via Elia Lombardini 22, 20143, Milano - Mail: ufficio.tecnico@l22.it - Pec: ufficio.tecnico@pec.lombardini22.it

OGGETTO / OBJECT:
Permesso di Costruire art. 10 DPR 380/2001 - Intervento di nuova costruzione di edifici a destinazione commerciale

TITOLO / DESCRIPTION:
STATO DI PROGETTO
Dimostrazione superficie coperta e permeabile

DISEGNATO DA: DRAWN BY:	CONTROLLATO DA: CHECKED BY:	DATA/ DATE:	SCALA / SCALE:	DATA REV.:
RN	AOR	21/02/2025	1:500	

FORMAT:	NOME FILE / FILE NAME:	COMMESSA / JOB:	TAVOLA / DRAWING:	REV.:
A1	4024_AC-016-G	4024	AC-016	

© Lombardini22 S.p.A. ES DT (rev.-) (L.663/41 Art.2575)

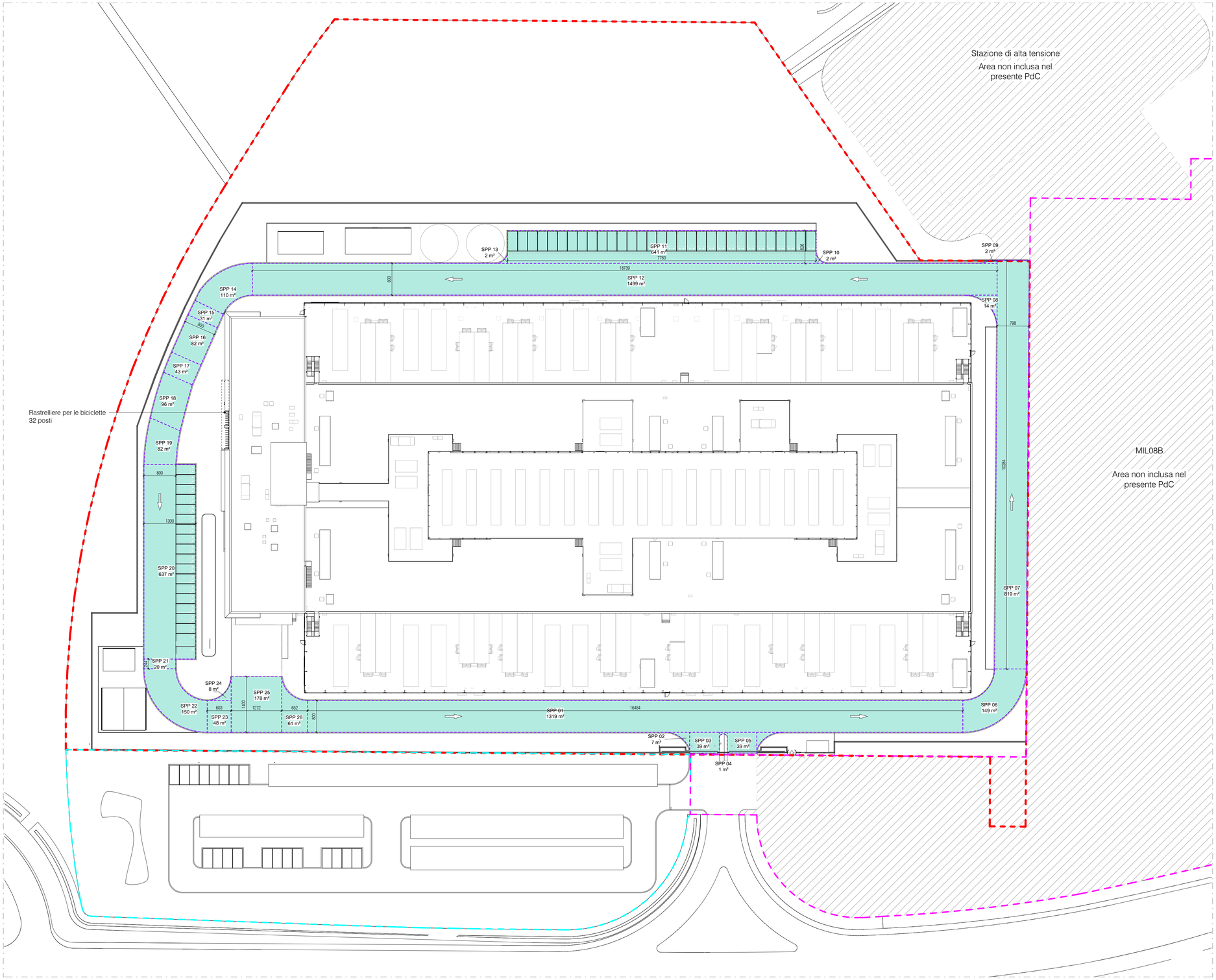

Verifica Area Parcheggi

1 : 500

LEGENDA

Parcheggio standard_2,50x5,00m

Parcheggio ricarica EV_2,50x5,00m

Parcheggio disabili_3,20x5,00m

Area parcheggio di progetto

NUMERO PARCHEGGI

Tipologia	Conteggio
Parcheggi per disabili	2
Parcheggi ricarica EV	34
Parcheggi standard	14
TOTALE PARCHEGGI: 50	

> 50/50=1 posto macchina (n. parcheggi MIL08A/50 - in Rif. alla L.R. 6/89)

> 163*5%=9 posti macchine (5% del n. parcheggi MIL08A e parcheggio pubblico - in Rif. al articolo 64 del Regolamento Edilizio Locale)

NUMERO POSTO BICI MINIMO:

15525 m² / 500 m2 = 31 < 32 posti bici previste dal progetto (in Rif. al articolo 48 del Regolamento Edilizio Locale)

CALCOLO SUPERFICIE PARCHEGGI

Numero	Area
SPP 04	1 m²
SPP 10	2 m²
SPP 13	2 m²
SPP 09	2 m²
SPP 02	7 m²
SPP 24	8 m²
SPP 28	8 m²
SPP 08	14 m²
SPP 21	20 m²
SPP 15	31 m²
SPP 03	39 m²
SPP 05	39 m²
SPP 17	43 m²
SPP 23	48 m²
SPP 26	61 m²
SPP 19	82 m²
SPP 16	82 m²
SPP 18	96 m²
SPP 14	110 m²
SPP 06	149 m²
SPP 22	150 m²
SPP 25	178 m²
SPP 20	637 m²
SPP 11	641 m²
SPP 07	819 m²
SPP 01	1319 m²
SPP 12	1499 m²
Totale	6086 m²

VERIFICA SUP MIN PARCHEGGI		
SL	VOL. L122/89	SPP Min=Vol. x 0.1
15525 m²	46575 m³	4658 m²

SPP Min		SPP progetto	
4694 mq	<	6086 mq	VERIFICATO

REV	DATA / DATE:	DESCRIZIONE / DESCRIPTION:	IL RICHIEDENTE	IL PROGETTISTA

L22 è una divisione di:
Lombardini22 S.p.A.
Via Lombardini 22 — 20143 Milano, Italia
T +39 02 36 59 62 00 — F +39 02 83 20 13 97
info@l22.it — www.l22.it

Capitale sociale Euro 100 000 i.v.
C.F./P.IVA: 05505600964 R.E.A. 1827099

Sistema di gestione qualità conforme alla UNI EN ISO 9001:2008 - Certificato Nr. 50 100 8319 da TÜV Italia

Studio Progetti Strutturali
Ing. Arturo Donadio
S.P.S. S.r.l. www.spssrl-mi.it
Via M. Gioia, 64 - 20125 Milano, Italia
segreteria@spssrl-mi.it T. 026694887

COMMITTENTE / CLIENT:

STACK INFRASTRUCTURE

INFRASTRUCTURE ITALIA LAND 2 S.r.l
Via del Bosco Rinnovato, 6 Palazzo U4 20090 Assago (MI)

PROGETTO / PROJECT:

MIL08 A - Progetto nuovo Data Center
SP 40 Binasco-Melegnano

PROGETTISTA / DESIGNER:

L22 - Marco Amosso - Iscritto all'Ordine degli Architetti di Torino n°4157

Indirizzo: Via Elia Lombardini 22, 20143, Milano - Mail: ufficio.tecnico@l22.it - Pec: ufficio.tecnico@pec.lombardini22.it

OGGETTO / OBJECT:

Permesso di Costruire art. 10 DPR 380/2001 - Intervento di nuova costruzione di edifici a destinazione commerciale

TITOLO / DESCRIPTION:

ARCHITETTONICO
Stato di progetto - Dimostrazione parcheggi

DISEGNATO DA: DRAWN BY:	CONTROLLATO DA: CHECKED BY:	DATA/ DATE:	SCALA / SCALE:	DATA REV.:
RN	AOR	21/02/2025	1:500	

FORMAT:	NOME FILE / FILE NAME:	COMMESSA / JOB:	TAVOLA / DRAWING:	REV.:
A1	4024_AC-017-G	4024	AC-017	

© Lombardini22 S.p.A. ES DT (rev.-) (L.663/41 Art.2575)

LEGENDA

- Aree verdi
- Pavimentazione filtrante in cemento autobloccante per parcheggi esterni
- Alberi/ arbusti da piantumare
- Bacino di laminazione

LEGENDA TIPOLOGIE PARCHEGGI

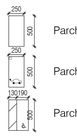

Parcheggio standard_2,50x5,00m

Parcheggio ricarica EV_2,50x5,00m

Parcheggio disabili_3,20x5,00m

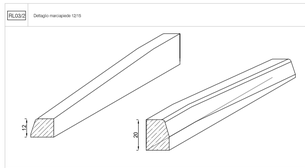

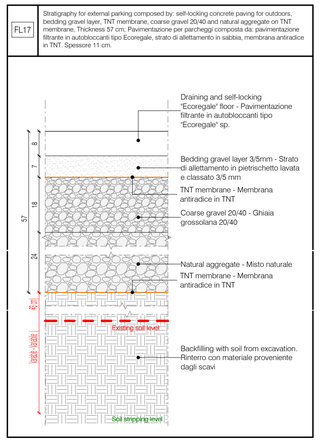

Stratigrafia area parcheggio

1 : 10

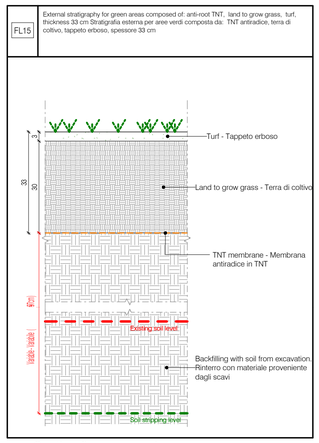

Stratigrafia tappeto erboso

1 : 10

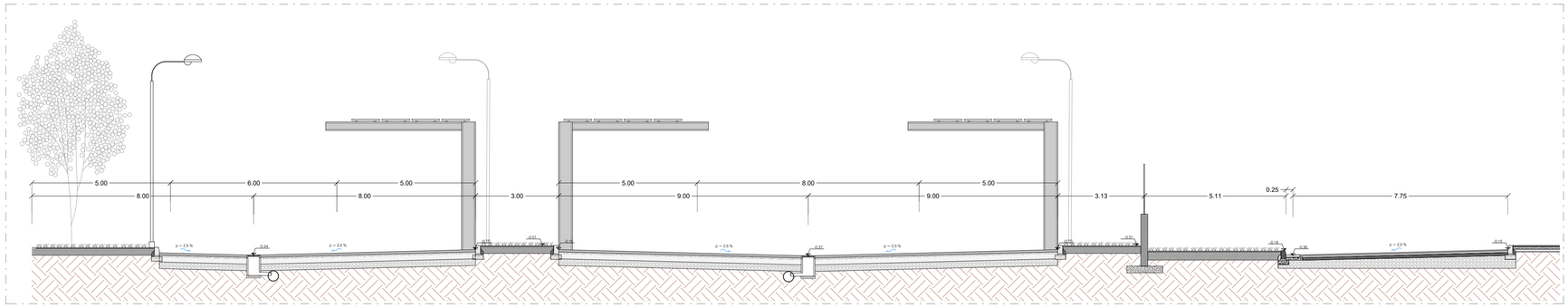

Sezione dettaglio stradale

1 : 100

REV	DATA / DATE:	DESCRIZIONE / DESCRIPTION:
-	17/01/2025	STAGE 3 - 100% ISSUE
a	14/02/2025	Revised STAGE 3 - 100% ISSUE

IL RICHIEDENTE | IL PROGETTISTA

L22 è una divisione di:
Lombardini22 S.p.A.
Via Lombardini 22 — 20143 Milano, Italia
T - 39 02 36 59 62 00 — F - 39 02 83 20 13 97
info@l22.it — www.l22.it

Capitale sociale Euro 100 000 i.v.
C.F./P.IVA: 05505600964 R.E.A. 1827099

Sistema di gestione qualità conforme alla UNI EN ISO 9001:2008 - Certificato Nr. 50 100 8319 da TÜV Italia

SPS Studio Progetti Strutturali
Ing. Arturo Donadio
S.P.S. S.r.l. www.spssrl-mi.it
Via M. Gioia, 64 - 20125 Milano, Italia
segreteria@spssrl-mi.it T. 026694887

COMMITTENTE / CLIENT:

STACK INFRASTRUCTURE

INFRASTRUCTURE ITALIA LAND 2 S.r.l
Via del Bosco Rinnovato, 6 Palazzo U4 20090 Assago (MI)

PROGETTO / PROJECT:
MIL08 A - Progetto nuovo Data Center
SP 40 Binasco-Melegnano

PROGETTISTA / DESIGNER:
L22 - Marco Amosso - Iscritto all'Ordine degli Architetti di Torino n°4157
Indirizzo: Via Elia Lombardini 22, 20143, Milano - Mail: ufficio.tecnico@l22.it - Pec: ufficio.tecnico@pec.lombardini22.it

OGGETTO / OBJECT:
Permesso di Costruire art. 10 DPR 380/2001 - Intervento di nuova costruzione di edifici a destinazione commerciale

TITOLO / DESCRIPTION:
ARCHITETTONICO
Stato di progetto - Parcheggio

DISEGNATO DA: DRAWN BY:	CONTROLLATO DA: CHECKED BY:	DATA/ DATE:	SCALA / SCALE:	DATA REV.:
RN	AOR	21/02/2025	1:500	14/02/2025

FORMAT:	NOME FILE / FILE NAME:	COMMESSA / JOB:	TAVOLA / DRAWING:	REV.:
A1	4024_AC-020-R	4024	AC-020	a

© Lombardini22 S.p.A. ES DT (rev.-) (L.663/41 Art.2575)